



**СОВЕТ НАРОДНЫХ ДЕПУТАТОВ**  
закрытого административно-территориального образования  
г.Радужный Владимирской области

**Р Е Ш Е Н И Е**

24.01.2020

№ 1/4

Об определении границ застроенной территории  
ЗАТО г.Радужный Владимирской области

В целях обеспечения безопасности и благоприятных условий жизнедеятельности человека, обеспечения безопасности дорожного движения, в соответствии с Федеральным законом от 06.10.2003г. №131-ФЗ «Об общих принципах организации местного самоуправления в Российской Федерации», схемой использования территории (опорного плана) генерального плана ЗАТО г.Радужный Владимирской области, утвержденного решением Городского совета народных депутатов ЗАТО г.Радужный Владимирской области от 02.03.2009г. №3/29 «Об утверждении генерального плана и правил землепользования и застройки ЗАТО г.Радужный» (в ред. от 04.06.2018г. №10/39), рассмотрев обращение главы администрации ЗАТО г.Радужный от 23.01 2020г. № 01-12-201, руководствуясь статьей 25 Устава муниципального образования ЗАТО г.Радужный Владимирской области, Совет народных депутатов

**РЕШИЛ:**

1. Утвердить границы застроенной территории ЗАТО г.Радужный Владимирской области (приложение) в целях обозначения ее на дорогах общего пользования в соответствии с требованиями Правил дорожного движения Российской Федерации, утвержденных Постановлением Правительства Российской Федерации от 23.10.1993г. №1090.

2. Рекомендовать администрации ЗАТО г.Радужный Владимирской области организовать обозначение границ застроенной территории ЗАТО г.Радужный Владимирской области на автомобильных дорогах общего пользования местного значения в соответствии с требованиями действующего законодательства.

3. Настоящее решение вступает в силу со дня его официального опубликования в информационном бюллетене администрации ЗАТО г.Радужный Владимирской области «Радуга-информ».




Глава города

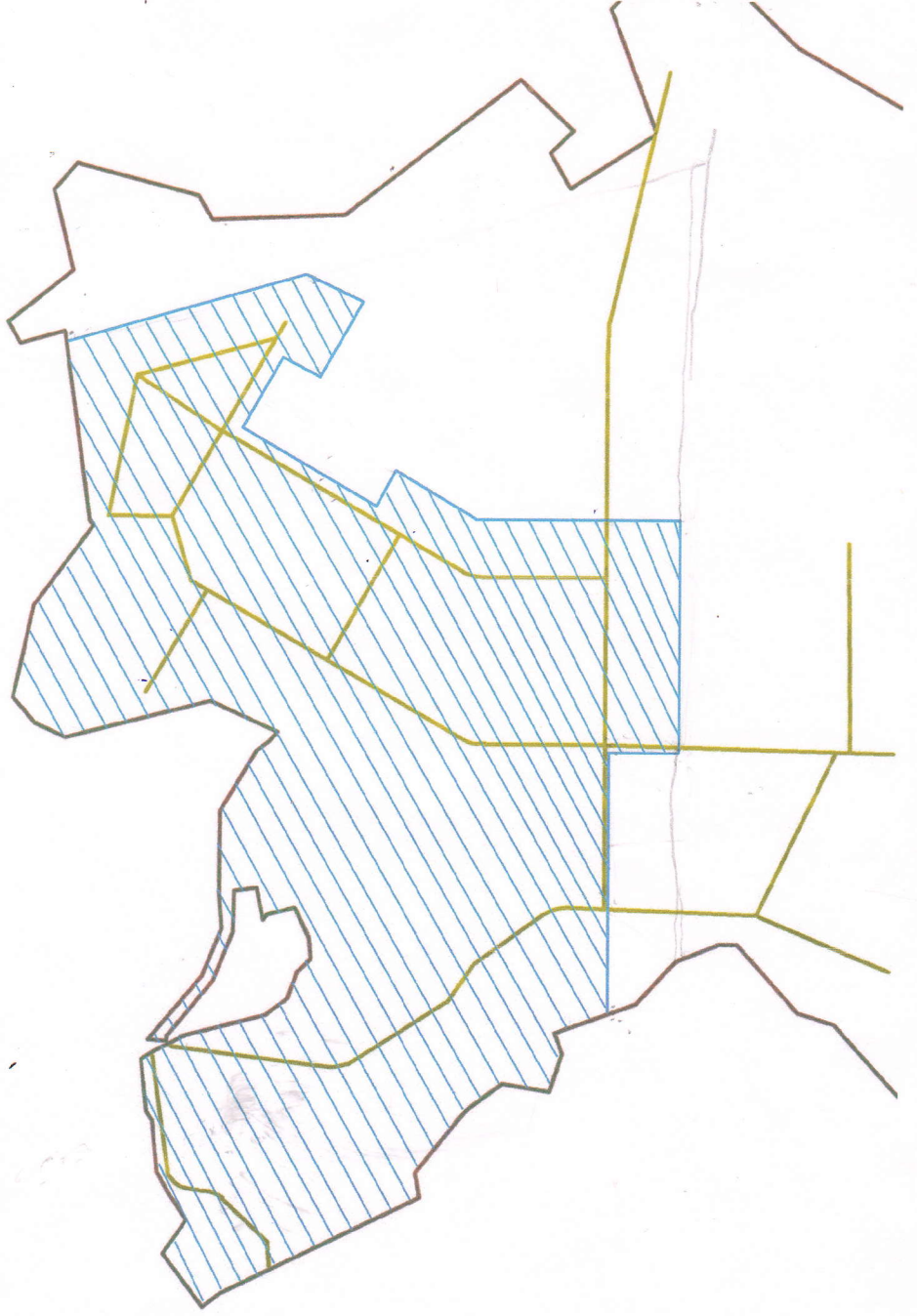
А.В. Колгашкин

Приложение  
к решению Совета народных депутатов  
ЗАТО г.Радужный  
от 24.01.2020 № 7/4

Границы застроенной территории  
ЗАТО г.Радужный Владимирской области

1. Графическая часть:

-  граница муниципального образования
-  застроенная территория
-  граница застроенной территории



## 2. Описательная часть:

Граница застроенной территории ЗАТО г.Радужный Владимирской области пересекает автомобильные дороги общего пользования местного значения на следующих участках:

2.1. На автомобильной дороге от перекрестка у офиса ЗАО «Электон» через 16 квартал до северо-западной границы города - на расстоянии 50 метров от пересечения с автомобильной дорогой от КПП на въезде в город до перекрестка у жилого дома №1 1 квартала.

2.2. На автомобильной дороге от перекрестка у жилого дома №1 1 квартала до проходной ФКП «ГЛП «Радуга» в 13/13 квартале - на расстоянии 200 метров от перекрестка у жилого дома №1 1 квартала.

2.3. На автомобильной дороге от перекрестка у жилого дома №16 1 квартала до очистных сооружений северной группы в 10 квартале - на расстоянии 250 метров от перекрестка у жилого дома №16 1 квартала.