

**Государственное унитарное предприятие Владимирской области  
«Бюро технической инвентаризации»**

ул. Полины Осипенко, д. 3-а, г. Владимир, 600009

тел./факс: (4922) 53-07-61, 53-37-38

**Приложение к Генеральному плану**

содержащее сведения о границе населенного пункта  
г. Радужный Владимирской области

г. Владимир

2019 год

Настоящее приложение к Генеральному плану ЗАТО г.Радужный Владимирской области содержит:

1. Сведения о границе населенного пункта город Радужный Владимирской области:

1.1. Графическое описание местоположения границ населенного пункта город Радужный Владимирской области;

1.2. Перечень координат характерных точек границ населенного пункта город Радужный Владимирской области в системе координат МСК-33, используемой для ведения Единого государственного реестра недвижимости.

**ФОРМА**  
**графического описания местоположения границ населенных пунктов,**  
**территориальных зон, особо охраняемых природных территорий, зон**  
**с особыми условиями использования территории**

**ОПИСАНИЕ МЕСТОПОЛОЖЕНИЯ ГРАНИЦ**  
граница населенного пункта г. Радужный Владимирской области  
 (наименование объекта местоположение границ, которого описано (далее - объект))

Раздел 1

Сведения об объекте		
№ п/п	Характеристики объекта	Описание характеристик
1	2	3
1	Местоположение объекта	Владимирская область, г. Радужный
2	Площадь объекта +/- величина погрешности определения площади (Р +/- Дельта Р)	112907234±2125.00
3	Иные характеристики объекта	

Раздел 2

**Сведения о местоположении границ объекта**

1. Система координат МСК-33

2. Сведения о характерных точках границ объекта

Обозначение характерных точек границ	Координаты, м		Метод определения координат характерной точки	Средняя квадратическая погрешность положения характерной точки (Mt), м	Описание обозначения точки на местности (при наличии)
	X	Y			
1	2	3	4	5	6
н1	177447.77	214814.69	Геодезический	0.1	—
н2	177532.67	214931.80	Геодезический	0.1	—
н3	177573.02	214987.46	Геодезический	0.1	—
н4	177572.69	214987.83	Геодезический	0.1	—
н5	177455.78	215115.94	Геодезический	0.1	—
н6	177467.46	215119.49	Геодезический	0.1	—
н7	177569.72	215136.28	Геодезический	0.1	—
н8	177589.13	215143.08	Геодезический	0.1	—
н9	177607.92	215153.56	Геодезический	0.1	—
н10	177633.31	215180.41	Геодезический	0.1	—
н11	177640.13	215208.47	Геодезический	0.1	—
н12	177676.49	215429.53	Геодезический	0.1	—
н13	177701.90	215606.46	Геодезический	0.1	—
н14	177685.16	215622.56	Геодезический	0.1	—
н15	177588.90	215626.43	Геодезический	0.1	—
н16	177587.69	215640.36	Геодезический	0.1	—
н17	177579.44	215681.13	Геодезический	0.1	—
н18	177482.47	215674.44	Геодезический	0.1	—
н19	177422.30	215712.60	Геодезический	0.1	—
н20	177357.42	215700.27	Геодезический	0.1	—
н21	177215.21	215811.59	Геодезический	0.1	—
н22	177183.74	215902.78	Геодезический	0.1	—
н23	177132.41	215953.47	Геодезический	0.1	—
н24	177141.45	216023.03	Геодезический	0.1	—
н25	177190.19	216130.66	Геодезический	0.1	—
н26	177288.15	216106.20	Геодезический	0.1	—
н27	177304.31	216092.06	Геодезический	0.1	—
н28	177325.80	216200.22	Геодезический	0.1	—
н29	177406.02	216190.43	Геодезический	0.1	—
н30	177409.26	216047.31	Геодезический	0.1	—
н31	177479.03	215869.83	Геодезический	0.1	—
н32	177638.21	215676.94	Геодезический	0.1	—
н33	177638.21	215659.17	Геодезический	0.1	—
н34	177701.04	215663.67	Геодезический	0.1	—
н35	177513.91	215890.40	Геодезический	0.1	—
н36	177505.12	215912.77	Геодезический	0.1	—
н37	177448.31	216057.33	Геодезический	0.1	—
н38	177459.47	216182.81	Геодезический	0.1	—
н39	177457.72	216354.50	Геодезический	0.1	—
н40	177456.53	216470.78	Геодезический	0.1	—

н41	177329.44	216681.33	Геодезический	0.1	—
н42	177227.03	216764.24	Геодезический	0.1	—
н43	177346.63	216824.59	Геодезический	0.1	—
н44	177551.15	216907.78	Геодезический	0.1	—
н45	177705.22	216882.60	Геодезический	0.1	—
н46	177716.43	216874.03	Геодезический	0.1	—
н47	178028.99	216794.18	Геодезический	0.1	—
н48	178043.81	216799.31	Геодезический	0.1	—
н49	178063.95	216805.72	Геодезический	0.1	—
н50	178154.09	216837.41	Геодезический	0.1	—
н51	178177.25	216865.83	Геодезический	0.1	—
н52	178084.13	217170.86	Геодезический	0.1	—
н53	178134.44	217270.44	Геодезический	0.1	—
н54	178116.27	217309.20	Геодезический	0.1	—
н55	178098.97	217323.27	Геодезический	0.1	—
н56	178107.63	217327.63	Геодезический	0.1	—
н57	178096.11	217352.24	Геодезический	0.1	—
н58	177969.25	217488.71	Геодезический	0.1	—
н59	177905.40	217576.16	Геодезический	0.1	—
н60	177985.00	217616.85	Геодезический	0.1	—
н61	177976.41	217712.41	Геодезический	0.1	—
н62	177978.09	217808.33	Геодезический	0.1	—
н63	178029.05	217891.58	Геодезический	0.1	—
н64	178021.66	217926.48	Геодезический	0.1	—
н65	178059.94	218023.00	Геодезический	0.1	—
н66	178077.77	218045.70	Геодезический	0.1	—
н67	178135.13	218166.42	Геодезический	0.1	—
н68	178280.09	218306.30	Геодезический	0.1	—
н69	178367.44	218355.93	Геодезический	0.1	—
н70	178327.32	218369.40	Геодезический	0.1	—
н71	178253.60	218364.19	Геодезический	0.1	—
н72	178127.90	218409.47	Геодезический	0.1	—
н73	178111.58	218411.49	Геодезический	0.1	—
н74	178080.08	218441.59	Геодезический	0.1	—
н75	178067.21	218463.68	Геодезический	0.1	—
н76	178024.10	218509.97	Геодезический	0.1	—
н77	177987.56	218548.62	Геодезический	0.1	—
н78	177939.74	218607.83	Геодезический	0.1	—
н79	177987.35	218716.26	Геодезический	0.1	—
н80	177975.51	218840.96	Геодезический	0.1	—
н81	177911.12	218887.71	Геодезический	0.1	—
н82	177805.74	218822.47	Геодезический	0.1	—
н83	177682.95	218790.80	Геодезический	0.1	—
н84	177501.47	218883.31	Геодезический	0.1	—
н85	177446.46	218701.84	Геодезический	0.1	—
н86	177283.75	218703.68	Геодезический	0.1	—
н87	177034.17	218640.48	Геодезический	0.1	—
н88	176953.40	218565.71	Геодезический	0.1	—
н89	176843.36	218704.81	Геодезический	0.1	—
н90	176851.52	218775.57	Геодезический	0.1	—
н91	176879.63	218910.94	Геодезический	0.1	—
н92	176872.25	218975.52	Геодезический	0.1	—

н93	176806.59	219084.37	Геодезический	0.1	—
н94	176728.44	219043.91	Геодезический	0.1	—
н95	176689.83	219014.90	Геодезический	0.1	—
н96	176648.60	219002.24	Геодезический	0.1	—
н97	176490.65	218981.25	Геодезический	0.1	—
н98	176396.15	218969.34	Геодезический	0.1	—
н99	176374.94	218973.15	Геодезический	0.1	—
н100	176334.44	218954.59	Геодезический	0.1	—
н101	176253.27	218873.37	Геодезический	0.1	—
н102	176322.96	218792.25	Геодезический	0.1	—
н103	176288.28	218707.47	Геодезический	0.1	—
н104	176196.15	218771.70	Геодезический	0.1	—
н105	176084.91	218848.40	Геодезический	0.1	—
н106	175940.07	219104.36	Геодезический	0.1	—
н107	175955.73	219200.34	Геодезический	0.1	—
н108	176009.10	219262.17	Геодезический	0.1	—
н109	175934.09	219331.81	Геодезический	0.1	—
н110	175870.89	219389.33	Геодезический	0.1	—
н111	175870.80	219389.33	Геодезический	0.1	—
н112	175841.93	219374.09	Геодезический	0.1	—
н113	175786.58	219428.12	Геодезический	0.1	—
н114	175692.21	219233.69	Геодезический	0.1	—
н115	175100.99	218900.82	Геодезический	0.1	—
н116	174662.43	218659.32	Геодезический	0.1	—
н117	174647.70	218648.46	Геодезический	0.1	—
н118	174557.31	218579.58	Геодезический	0.1	—
н119	174180.71	218592.13	Геодезический	0.1	—
н120	173642.36	218698.62	Геодезический	0.1	—
н121	173557.34	218714.00	Геодезический	0.1	—
н122	173452.41	218711.72	Геодезический	0.1	—
н123	173190.97	218705.69	Геодезический	0.1	—
н124	172945.59	218708.19	Геодезический	0.1	—
н125	172671.68	218707.87	Геодезический	0.1	—
н126	172577.06	218704.69	Геодезический	0.1	—
н127	172576.58	218547.74	Геодезический	0.1	—
н128	172575.59	218513.93	Геодезический	0.1	—
н129	172579.16	218367.83	Геодезический	0.1	—
н130	172578.56	217976.88	Геодезический	0.1	—
н131	172489.91	217971.45	Геодезический	0.1	—
н132	172453.68	217834.63	Геодезический	0.1	—
н133	172430.18	217744.59	Геодезический	0.1	—
н134	172413.91	217685.01	Геодезический	0.1	—
н135	172390.56	217606.31	Геодезический	0.1	—
н136	172318.37	217359.36	Геодезический	0.1	—
н137	172080.59	217365.19	Геодезический	0.1	—
н138	171703.49	217579.62	Геодезический	0.1	—
н139	171529.85	217569.05	Геодезический	0.1	—
н140	171494.38	217586.40	Геодезический	0.1	—
н141	171412.94	217738.87	Геодезический	0.1	—
н142	171176.73	217626.78	Геодезический	0.1	—
н143	171151.66	217614.90	Геодезический	0.1	—
н144	171024.13	217702.55	Геодезический	0.1	—

н145	171101.57	217821.68	Геодезический	0.1	—
н146	170653.23	217952.61	Геодезический	0.1	—
н147	170436.33	218200.14	Геодезический	0.1	—
н148	170492.04	218714.64	Геодезический	0.1	—
н149	170100.68	219030.41	Геодезический	0.1	—
н150	169578.05	218967.65	Геодезический	0.1	—
н151	169291.43	218982.22	Геодезический	0.1	—
н152	169244.93	219410.55	Геодезический	0.1	—
н153	169384.11	219619.09	Геодезический	0.1	—
н154	169770.41	219953.87	Геодезический	0.1	—
н155	169599.19	220199.58	Геодезический	0.1	—
н156	169351.78	220388.47	Геодезический	0.1	—
н157	169286.52	220431.12	Геодезический	0.1	—
н158	169104.02	220694.93	Геодезический	0.1	—
н159	169063.63	220825.29	Геодезический	0.1	—
н160	168470.75	220853.46	Геодезический	0.1	—
н161	167841.44	220883.36	Геодезический	0.1	—
н162	167010.67	220922.84	Геодезический	0.1	—
н163	166347.13	220954.35	Геодезический	0.1	—
н164	165314.97	221003.38	Геодезический	0.1	—
н165	165271.97	220255.23	Геодезический	0.1	—
н166	165232.45	219567.63	Геодезический	0.1	—
н167	165191.67	218858.21	Геодезический	0.1	—
н168	164364.51	218890.98	Геодезический	0.1	—
н169	163518.94	218924.46	Геодезический	0.1	—
н170	162666.97	218958.22	Геодезический	0.1	—
н171	162014.23	218984.07	Геодезический	0.1	—
н172	160945.00	219026.43	Геодезический	0.1	—
н173	160866.75	219029.53	Геодезический	0.1	—
н174	160303.07	219052.63	Геодезический	0.1	—
н175	160111.42	219061.17	Геодезический	0.1	—
н176	159079.14	219109.23	Геодезический	0.1	—
н177	158224.82	219149.00	Геодезический	0.1	—
н178	158142.44	219149.58	Геодезический	0.1	—
н179	157492.45	219176.44	Геодезический	0.1	—
н180	156961.11	219198.41	Геодезический	0.1	—
н181	156368.60	219222.88	Геодезический	0.1	—
н182	155686.14	219251.10	Геодезический	0.1	—
н183	155399.95	219843.90	Геодезический	0.1	—
н184	154993.82	219825.94	Геодезический	0.1	—
н185	154967.22	219215.78	Геодезический	0.1	—
н186	154958.23	218682.22	Геодезический	0.1	—
н187	154932.76	217625.33	Геодезический	0.1	—
н188	154910.12	216523.16	Геодезический	0.1	—
н189	154881.81	216456.71	Геодезический	0.1	—
н190	154700.63	216574.34	Геодезический	0.1	—
н191	154655.32	216441.44	Геодезический	0.1	—
н192	154493.97	216417.15	Геодезический	0.1	—
н193	154392.04	216558.99	Геодезический	0.1	—
н194	154389.21	216661.66	Геодезический	0.1	—
н195	154426.00	216737.18	Геодезический	0.1	—
н196	154377.88	216761.30	Геодезический	0.1	—

н197	154358.07	216673.71	Геодезический	0.1	—
н198	154196.70	216558.84	Геодезический	0.1	—
н199	154106.12	216585.94	Геодезический	0.1	—
н200	154100.44	216510.45	Геодезический	0.1	—
н201	154148.58	216401.78	Геодезический	0.1	—
н202	154298.63	216453.24	Геодезический	0.1	—
н203	154377.88	216374.78	Геодезический	0.1	—
н204	154392.04	216232.87	Геодезический	0.1	—
н205	154536.44	216344.72	Геодезический	0.1	—
н206	154748.76	216224.09	Геодезический	0.1	—
н207	154737.44	215550.71	Геодезический	0.1	—
н208	154665.29	215544.50	Геодезический	0.1	—
н209	154672.13	215134.47	Геодезический	0.1	—
н210	154667.99	214595.36	Геодезический	0.1	—
н211	154667.84	214576.19	Геодезический	0.1	—
н212	154724.75	214580.16	Геодезический	0.1	—
н213	154796.66	214589.59	Геодезический	0.1	—
н214	154923.07	214601.21	Геодезический	0.1	—
н215	155013.12	214612.11	Геодезический	0.1	—
н216	155123.47	214615.02	Геодезический	0.1	—
н217	155235.29	214594.69	Геодезический	0.1	—
н218	155339.40	214574.90	Геодезический	0.1	—
н219	155440.82	214555.52	Геодезический	0.1	—
н220	155566.53	214525.74	Геодезический	0.1	—
н221	155648.06	214506.84	Геодезический	0.1	—
н222	155908.13	214447.35	Геодезический	0.1	—
н223	156178.65	214384.61	Геодезический	0.1	—
н224	156385.25	214336.56	Геодезический	0.1	—
н225	156707.12	214260.30	Геодезический	0.1	—
н226	156758.50	214249.87	Геодезический	0.1	—
н227	156827.69	214224.78	Геодезический	0.1	—
н228	156875.82	214188.24	Геодезический	0.1	—
н229	156906.19	214151.66	Геодезический	0.1	—
н230	156932.38	214100.41	Геодезический	0.1	—
н231	156972.25	214008.25	Геодезический	0.1	—
н232	156999.60	213972.56	Геодезический	0.1	—
н233	157058.28	213906.66	Геодезический	0.1	—
н234	157075.13	213886.69	Геодезический	0.1	—
н235	157190.47	213828.12	Геодезический	0.1	—
н236	157356.50	213751.61	Геодезический	0.1	—
н237	157473.73	213700.46	Геодезический	0.1	—
н238	157652.04	213624.11	Геодезический	0.1	—
н239	158129.17	213421.20	Геодезический	0.1	—
н240	158211.19	213384.50	Геодезический	0.1	—
н241	158209.02	213401.72	Геодезический	0.1	—
н242	158180.69	213557.75	Геодезический	0.1	—
н243	158555.38	213624.02	Геодезический	0.1	—
н244	158548.89	214814.36	Геодезический	0.1	—
н245	159333.81	214787.53	Геодезический	0.1	—
н246	160098.91	214761.42	Геодезический	0.1	—
н247	160942.07	214732.63	Геодезический	0.1	—
н248	161792.76	214703.58	Геодезический	0.1	—



н249	161738.49	213650.99	Геодезический	0.1	—
н250	162731.12	213606.72	Геодезический	0.1	—
н251	163873.19	213544.05	Геодезический	0.1	—
н252	163925.12	214581.78	Геодезический	0.1	—
н253	164936.95	214534.69	Геодезический	0.1	—
н254	165825.51	214493.33	Геодезический	0.1	—
н255	166081.50	214482.11	Геодезический	0.1	—
н256	166668.27	214463.72	Геодезический	0.1	—
н257	167392.51	214440.99	Геодезический	0.1	—
н258	168045.41	214420.52	Геодезический	0.1	—
н259	168728.34	214399.09	Геодезический	0.1	—
н260	168973.46	214391.41	Геодезический	0.1	—
н261	169610.96	214371.41	Геодезический	0.1	—
н262	170360.81	214347.90	Геодезический	0.1	—
н263	171348.57	214316.90	Геодезический	0.1	—
н264	171731.49	214304.90	Геодезический	0.1	—
н265	172400.87	214283.90	Геодезический	0.1	—
н266	172395.15	213926.03	Геодезический	0.1	—
н267	172386.50	213383.81	Геодезический	0.1	—
н268	172375.97	212701.65	Геодезический	0.1	—
н269	172548.33	212888.75	Геодезический	0.1	—
н270	172864.80	212733.19	Геодезический	0.1	—
н271	173195.06	212685.86	Геодезический	0.1	—
н272	173486.00	212446.23	Геодезический	0.1	—
н273	173556.88	212622.28	Геодезический	0.1	—
н274	173635.71	212802.19	Геодезический	0.1	—
н275	173698.20	212955.30	Геодезический	0.1	—
н276	173779.63	213147.96	Геодезический	0.1	—
н277	174018.22	212961.47	Геодезический	0.1	—
н278	174124.25	212873.82	Геодезический	0.1	—
н279	174233.27	212785.16	Геодезический	0.1	—
н280	174341.87	212926.47	Геодезический	0.1	—
н281	174562.75	213183.97	Геодезический	0.1	—
н282	174794.94	213473.12	Геодезический	0.1	—
н283	174908.90	213666.88	Геодезический	0.1	—
н284	175006.10	213795.41	Геодезический	0.1	—
н285	175132.62	213959.16	Геодезический	0.1	—
н286	175239.31	214101.37	Геодезический	0.1	—
н287	175077.31	214163.93	Геодезический	0.1	—
н288	174906.94	214230.62	Геодезический	0.1	—
н289	174826.92	214382.27	Геодезический	0.1	—
н290	174720.19	214588.19	Геодезический	0.1	—
н291	174932.12	214944.77	Геодезический	0.1	—
н292	175079.34	215194.25	Геодезический	0.1	—
н293	175219.46	215428.81	Геодезический	0.1	—
н294	175356.56	215590.16	Геодезический	0.1	—
н295	175495.22	215733.15	Геодезический	0.1	—
н296	175646.01	215845.56	Геодезический	0.1	—
н297	175824.38	216064.06	Геодезический	0.1	—
н298	175888.05	216078.99	Геодезический	0.1	—
н299	175971.31	216070.59	Геодезический	0.1	—
н300	176058.51	216020.38	Геодезический	0.1	—

н301	176362.19	215766.06	Геодезический	0.1	—
н302	176351.27	215749.37	Геодезический	0.1	—
н303	176476.03	215627.62	Геодезический	0.1	—
н304	176516.63	215483.24	Геодезический	0.1	—
н305	176614.44	215495.41	Геодезический	0.1	—
н306	176822.90	215285.28	Геодезический	0.1	—
н307	176932.75	215102.90	Геодезический	0.1	—
н308	176974.58	215058.22	Геодезический	0.1	—
н309	177288.47	214951.37	Геодезический	0.1	—
н310	177294.44	214957.46	Геодезический	0.1	—
н1	177447.77	214814.69	Геодезический	0.1	—
н311	172965.99	215259.45	Геодезический	0.1	—
н312	172939.18	215255.28	Геодезический	0.1	—
н313	172939.31	214699.78	Геодезический	0.1	—
н314	173147.31	214699.82	Геодезический	0.1	—
н315	173147.21	215142.72	Геодезический	0.1	—
н316	173100.16	215280.35	Геодезический	0.1	—
н317	173000.61	215264.85	Геодезический	0.1	—
н318	173008.10	215192.88	Геодезический	0.1	—
н319	172973.28	215189.25	Геодезический	0.1	—
н311	172965.99	215259.45	Геодезический	0.1	—

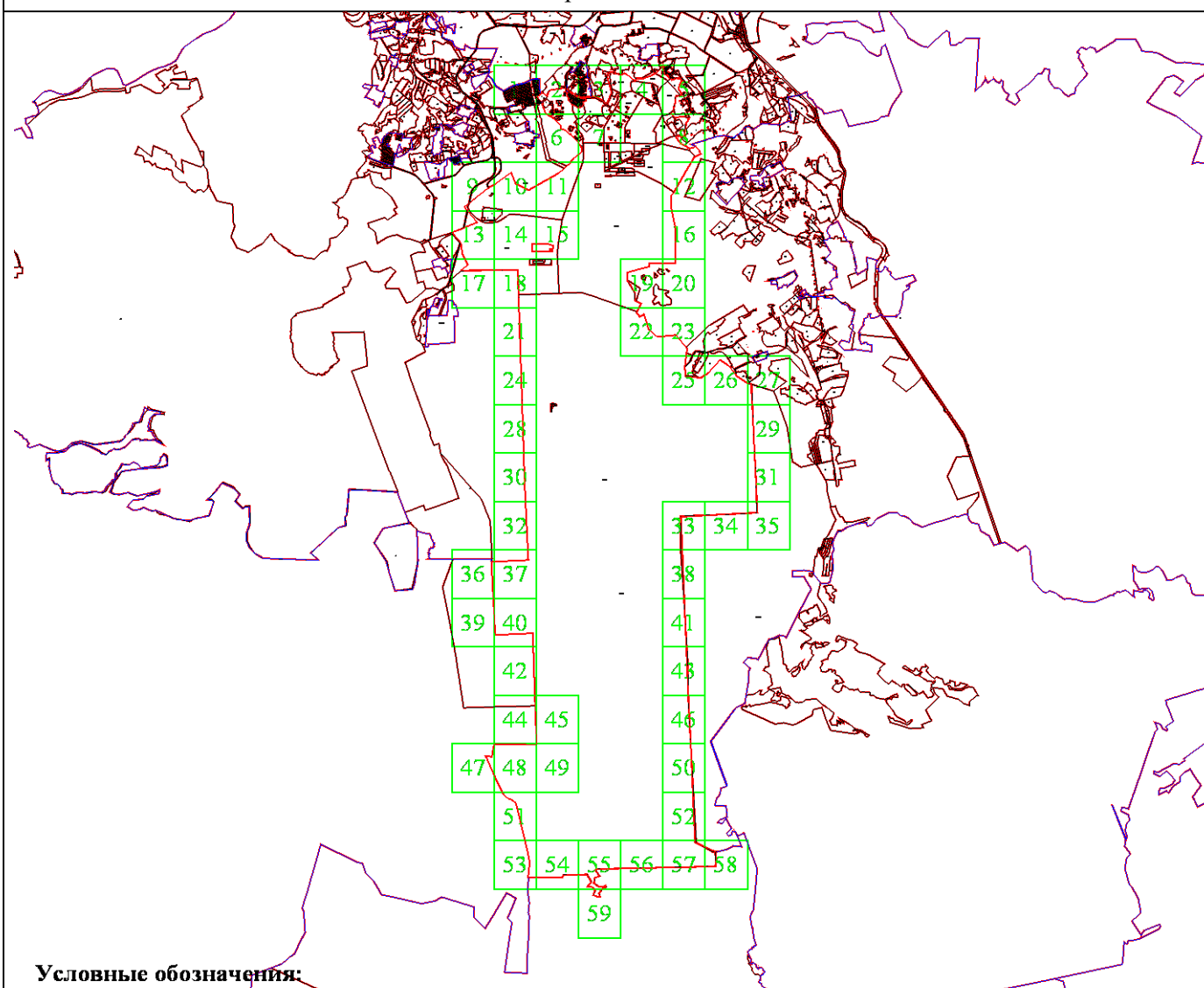
### 3. Сведения о характерных точках части (частей) границы объекта

Обозначение характерных точек границ	Координаты, м		Метод определения координат характерной точки	Средняя квадратическая погрешность положения характерной точки (Mt), м	Описание обозначения точки на местности (при наличии)
	X	Y			
1	2	3	4	5	6
Часть № —					
—	—	—	—	—	—











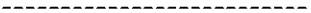



Раздел 4

План границ объекта



**Условные обозначения:**

	граница объекта землеустройства
	граница объекта землеустройства, установленная при проведении кадастровых работ
	граница кадастрового квартала
	характерная точка границы объекта землеустройства
	характерная точка границы объекта землеустройства, полученная при проведении кадастровых работ
	характерная точка границы исходного объекта землеустройства, координаты которой не определены однозначно
	кадастровый номер или обозначение объекта землеустройства
	номер характерной точки границы объекта землеустройства, полученной при проведении кадастровых работ
	область выносного листа
	номер выносного листа
	существующая часть границы, имеющиеся в ЕГРН сведения о которой недостаточны для определения ее местоположения
	границы населенных пунктов, муниципальных образований

Подпись \_\_\_\_\_

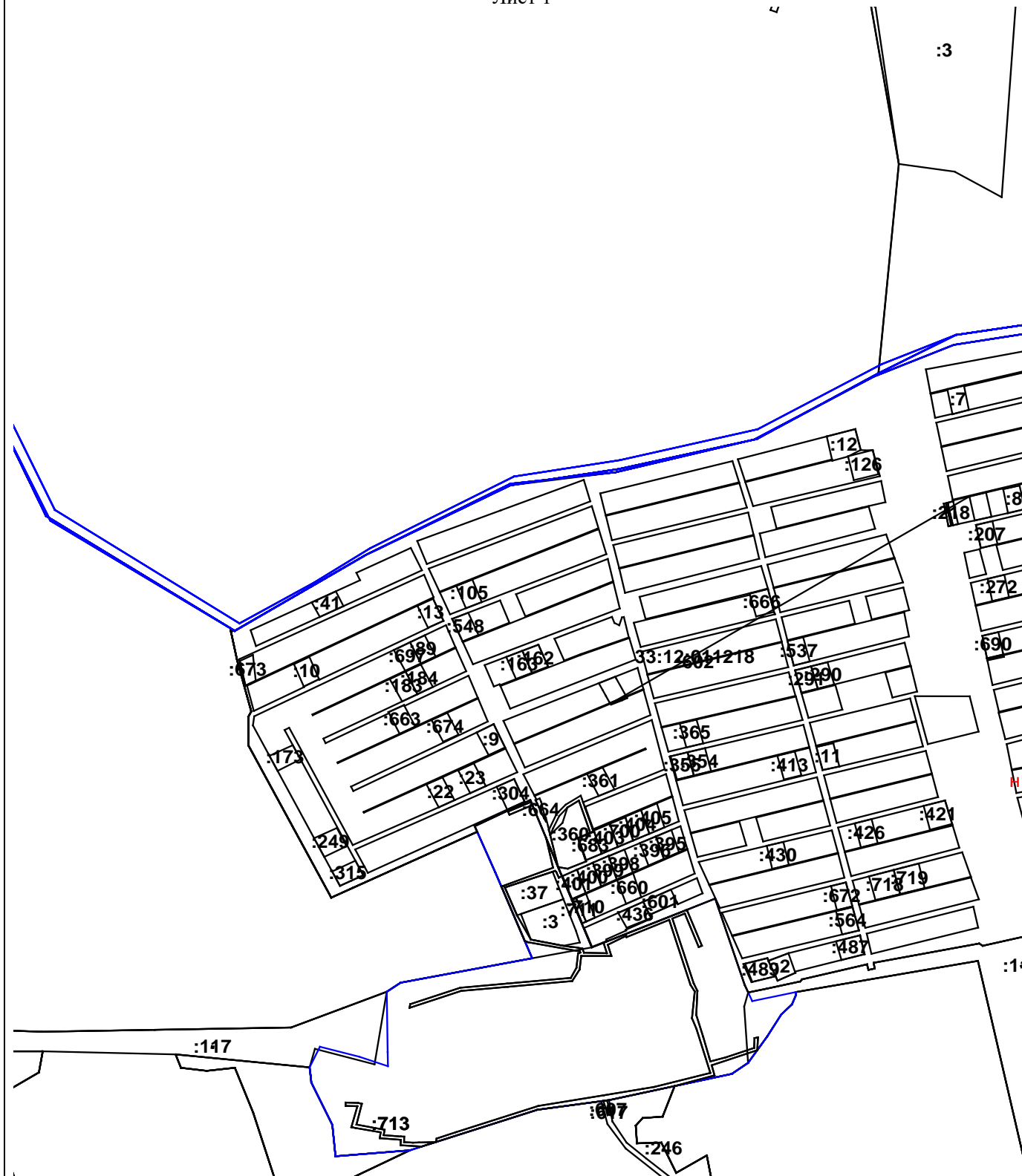
Дата « \_\_\_\_ » \_\_\_\_\_ г.

Место для оттиска печати (при наличии) лица, составившего описание местоположения границ объекта

Раздел 4

План границ объекта

Лист 1



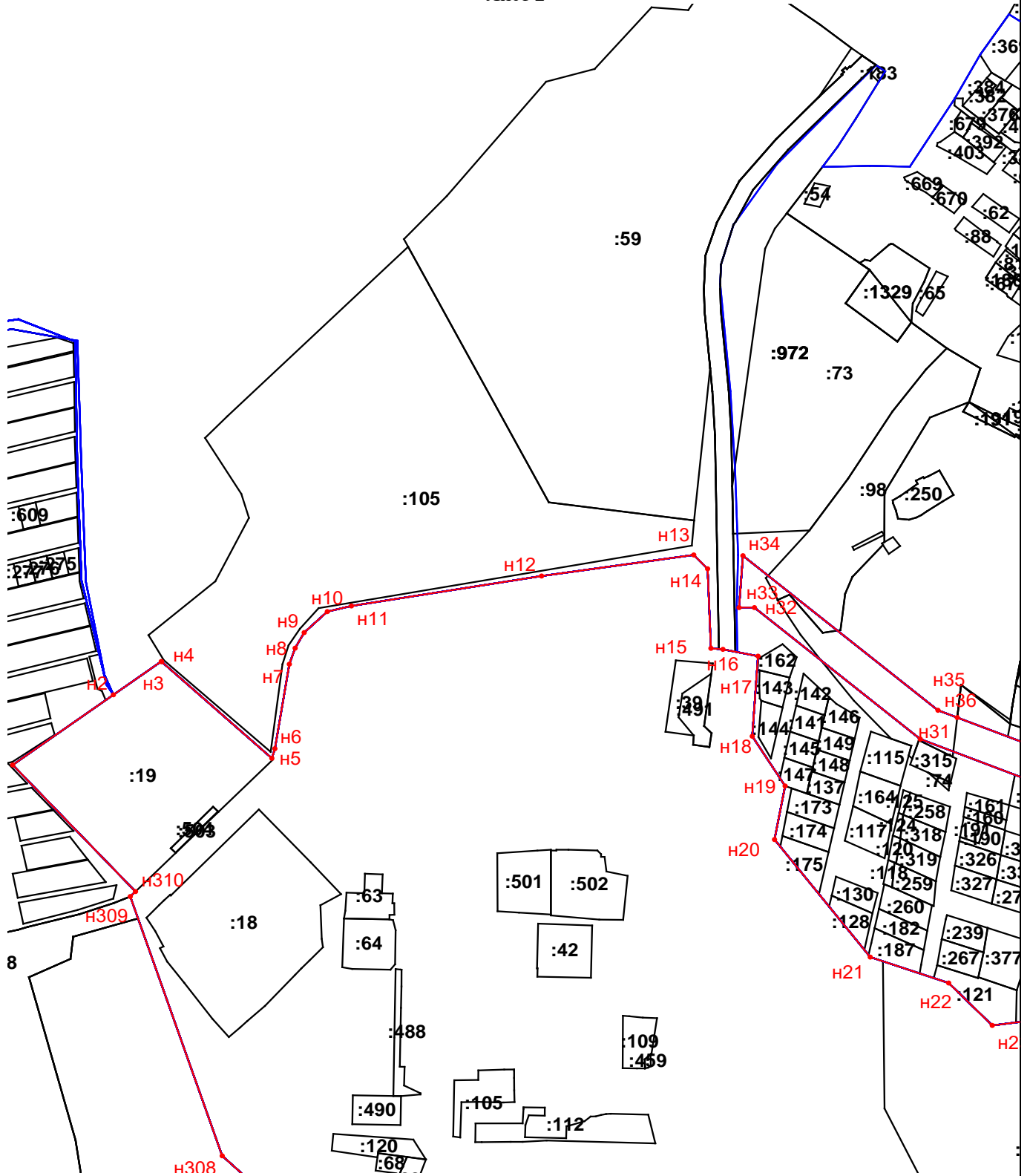
Подпись \_\_\_\_\_

Дата « \_\_\_\_\_ » \_\_\_\_\_ г.

Место для оттиска печати (при наличии) лица, составившего описание местоположения границ объекта

План границ объекта

Лист 2



Подпись \_\_\_\_\_

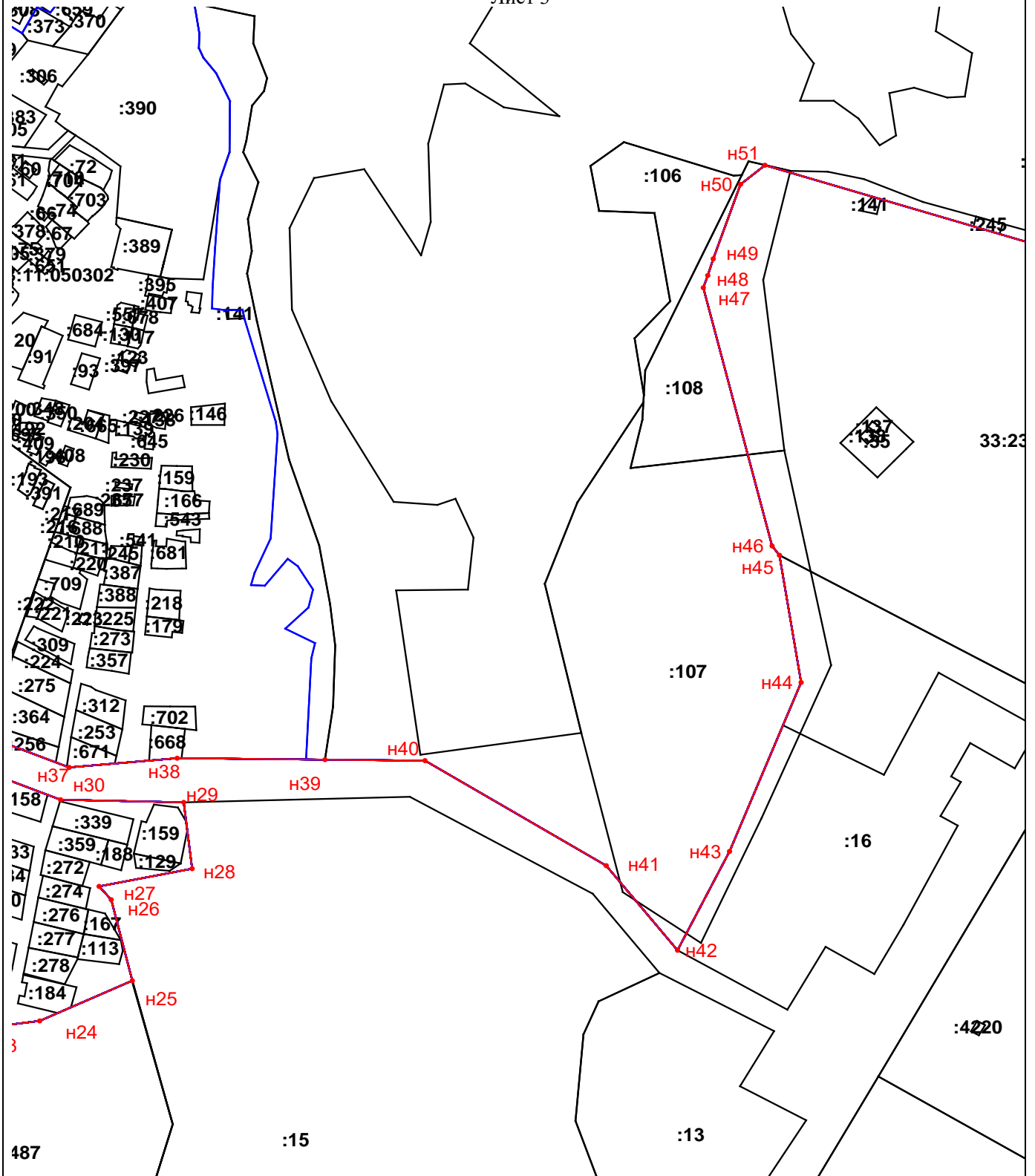
Дата « \_\_\_\_ » \_\_\_\_\_ г.

Место для оттиска печати (при наличии) лица, составившего описание местоположения границ объекта

Раздел 4

План границ объекта

Лист 3



Подпись \_\_\_\_\_

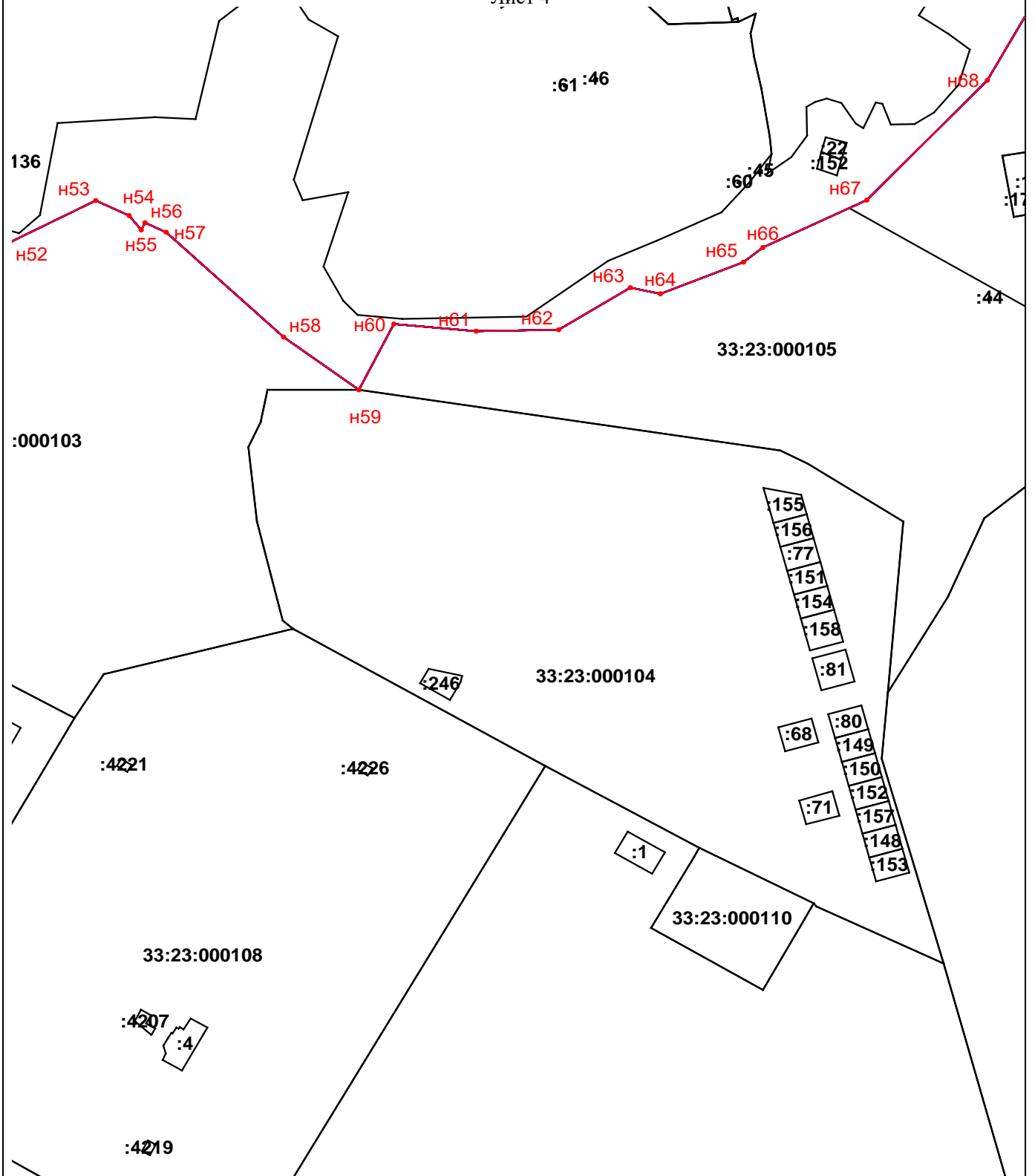
Дата « \_\_\_\_ » \_\_\_\_\_ г.

Место для оттиска печати (при наличии) лица, составившего описание местоположения границ объекта

Раздел 4

План границ объекта

Лист 4



Подпись \_\_\_\_\_

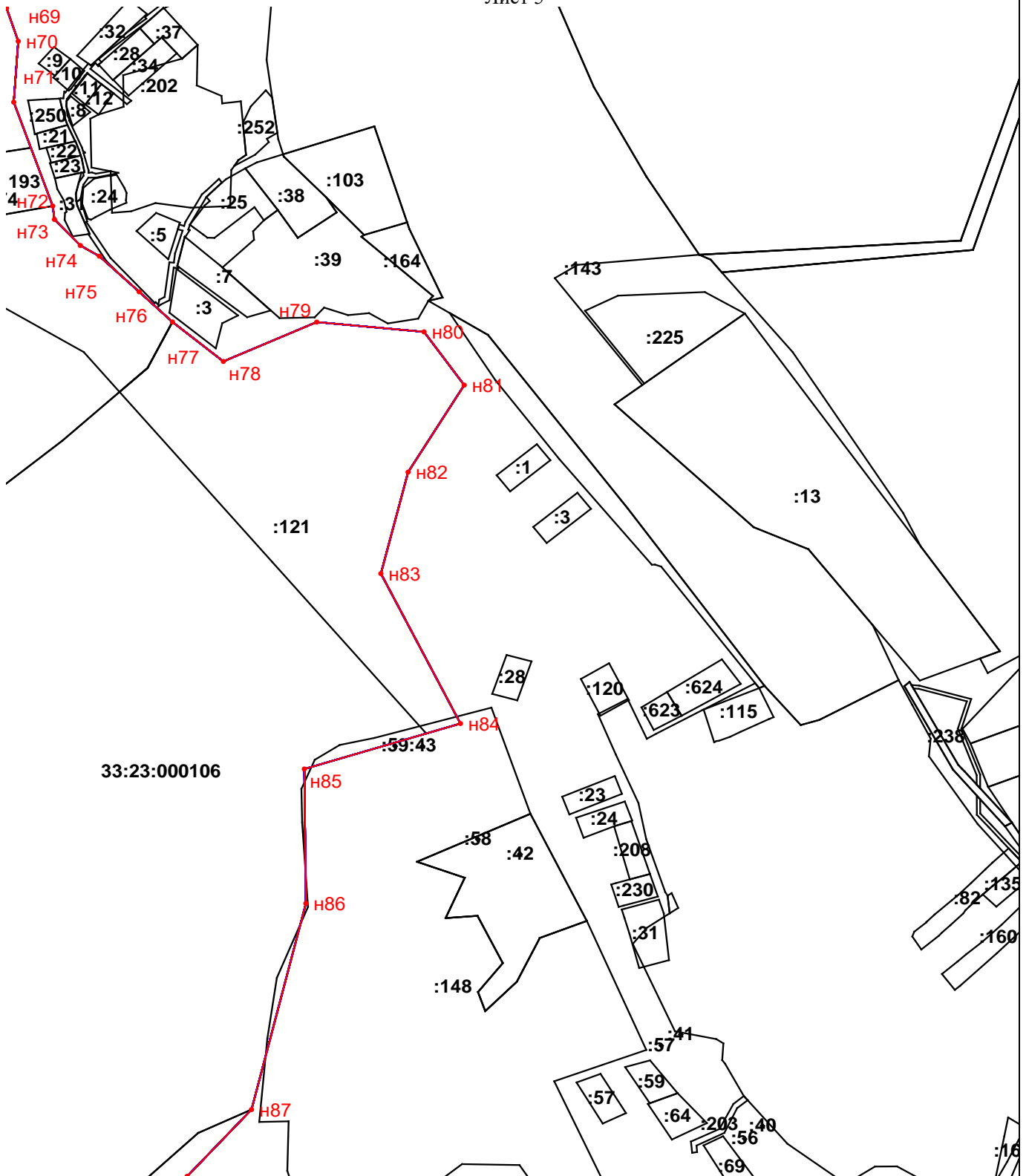
Дата « \_\_\_\_ » \_\_\_\_\_ Г.

Место для оттиска печати (при наличии) лица, составившего описание местоположения границ объекта



План границ объекта

Лист 5



Подпись \_\_\_\_\_

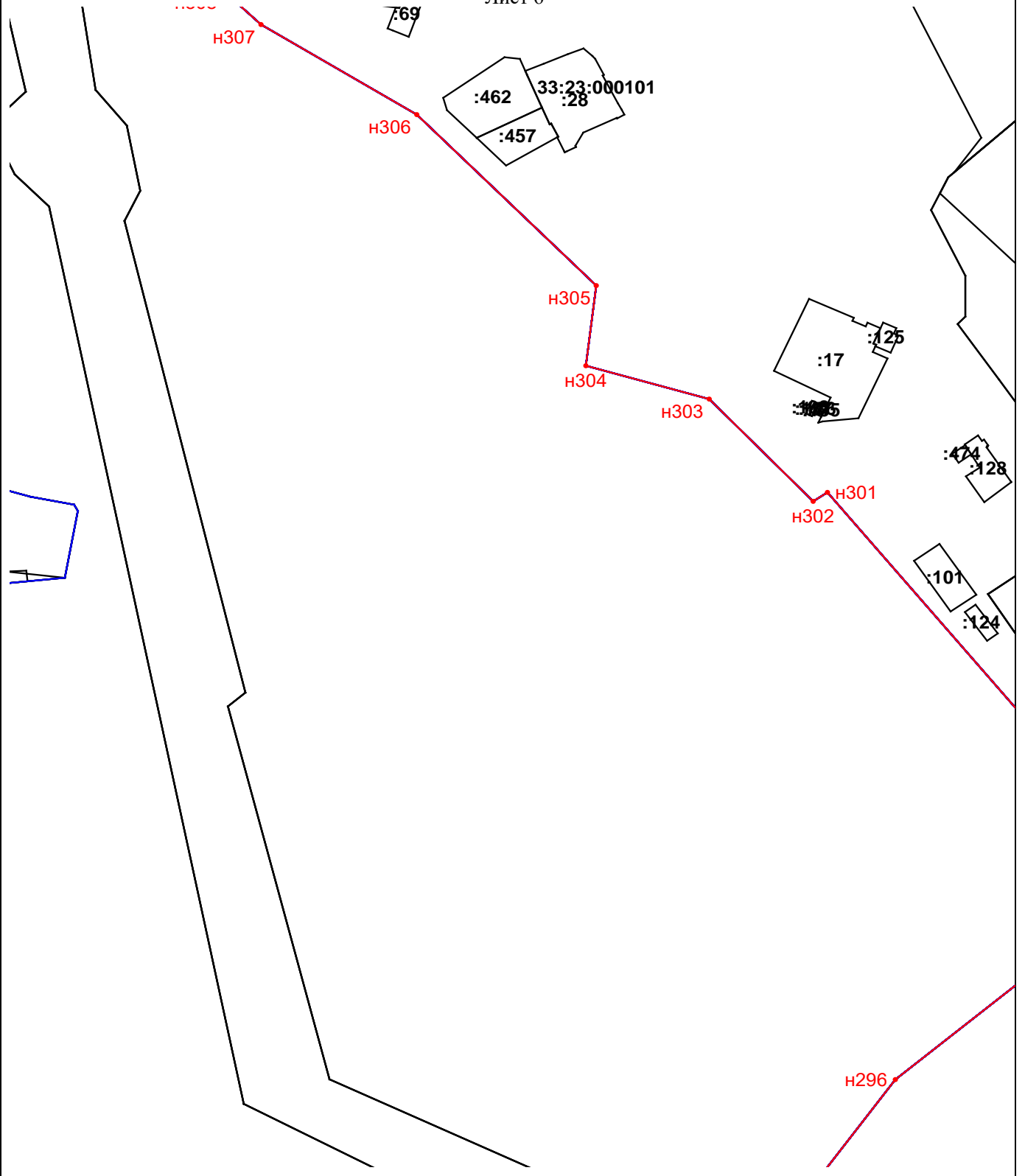
Дата « \_\_\_\_ » \_\_\_\_\_ г.

Место для оттиска печати (при наличии) лица, составившего описание местоположения границ объекта

Раздел 4

План границ объекта

Лист 6



Подпись \_\_\_\_\_

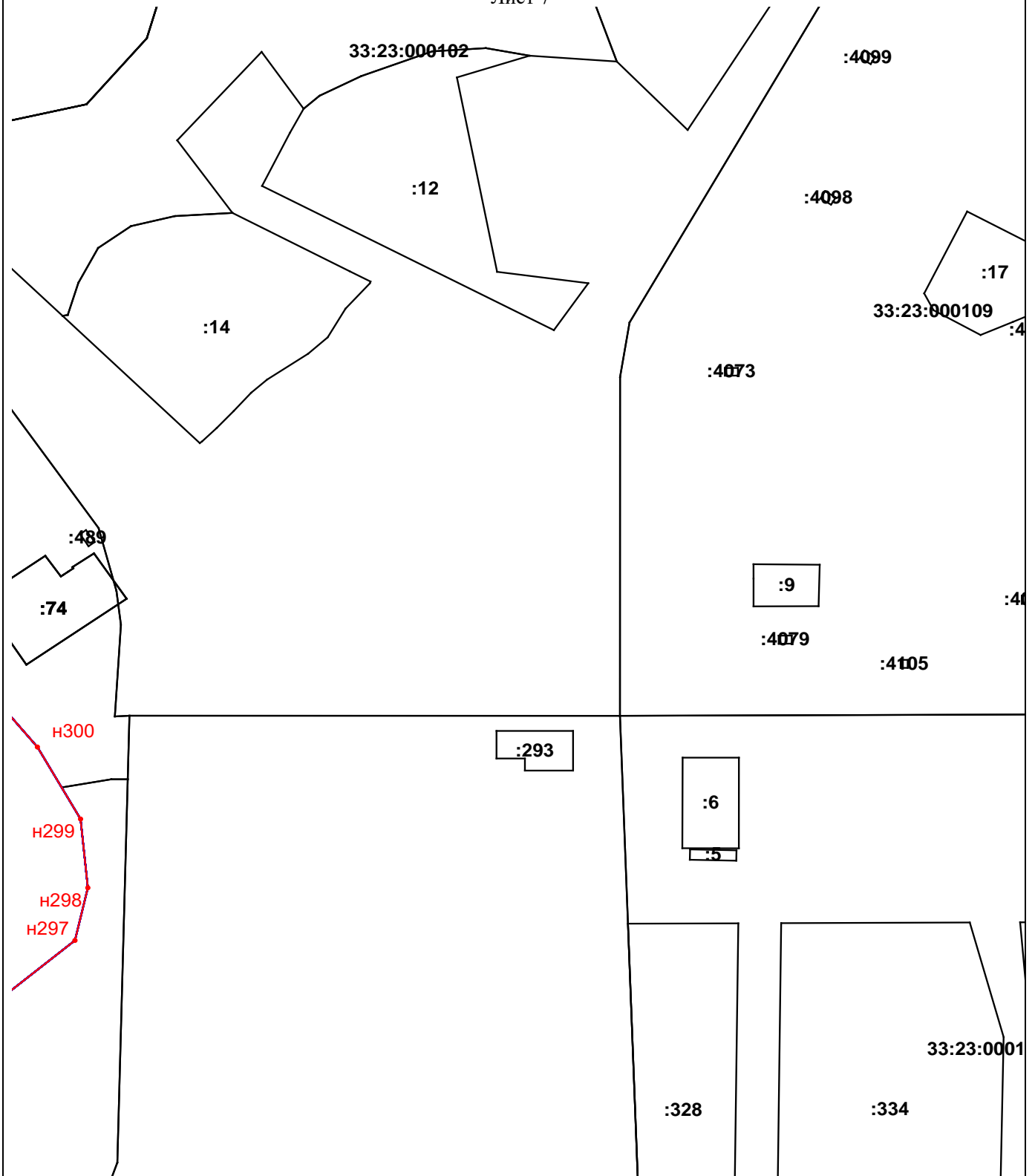
Дата « \_\_\_\_ » \_\_\_\_\_ г.

Место для оттиска печати (при наличии) лица, составившего описание местоположения границ объекта

Раздел 4

План границ объекта

Лист 7



Подпись \_\_\_\_\_

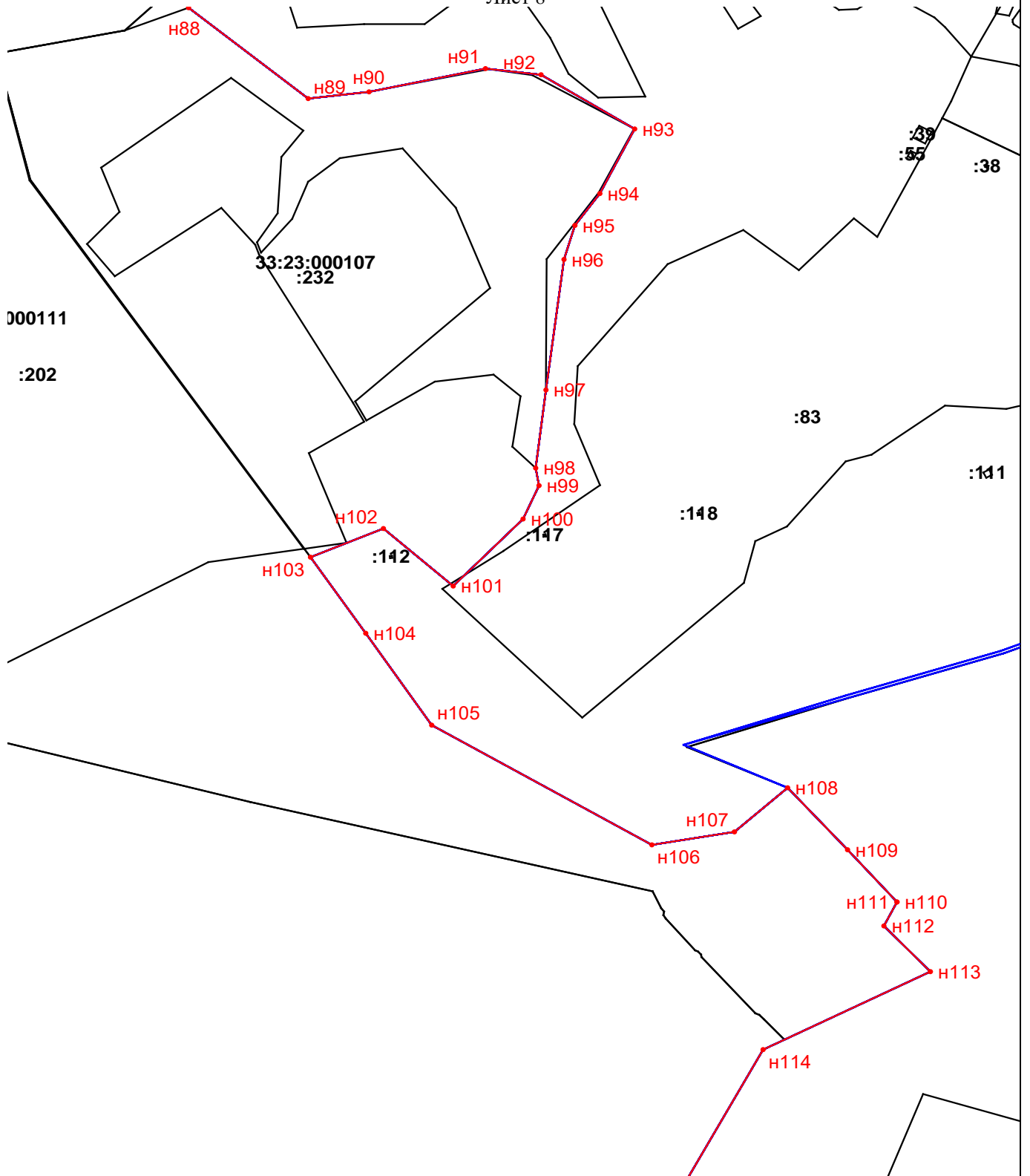
Дата « \_\_\_\_ » \_\_\_\_\_ г.

Место для оттиска печати (при наличии) лица, составившего описание местоположения границ объекта

Раздел 4

План границ объекта

Лист 8



Подпись \_\_\_\_\_

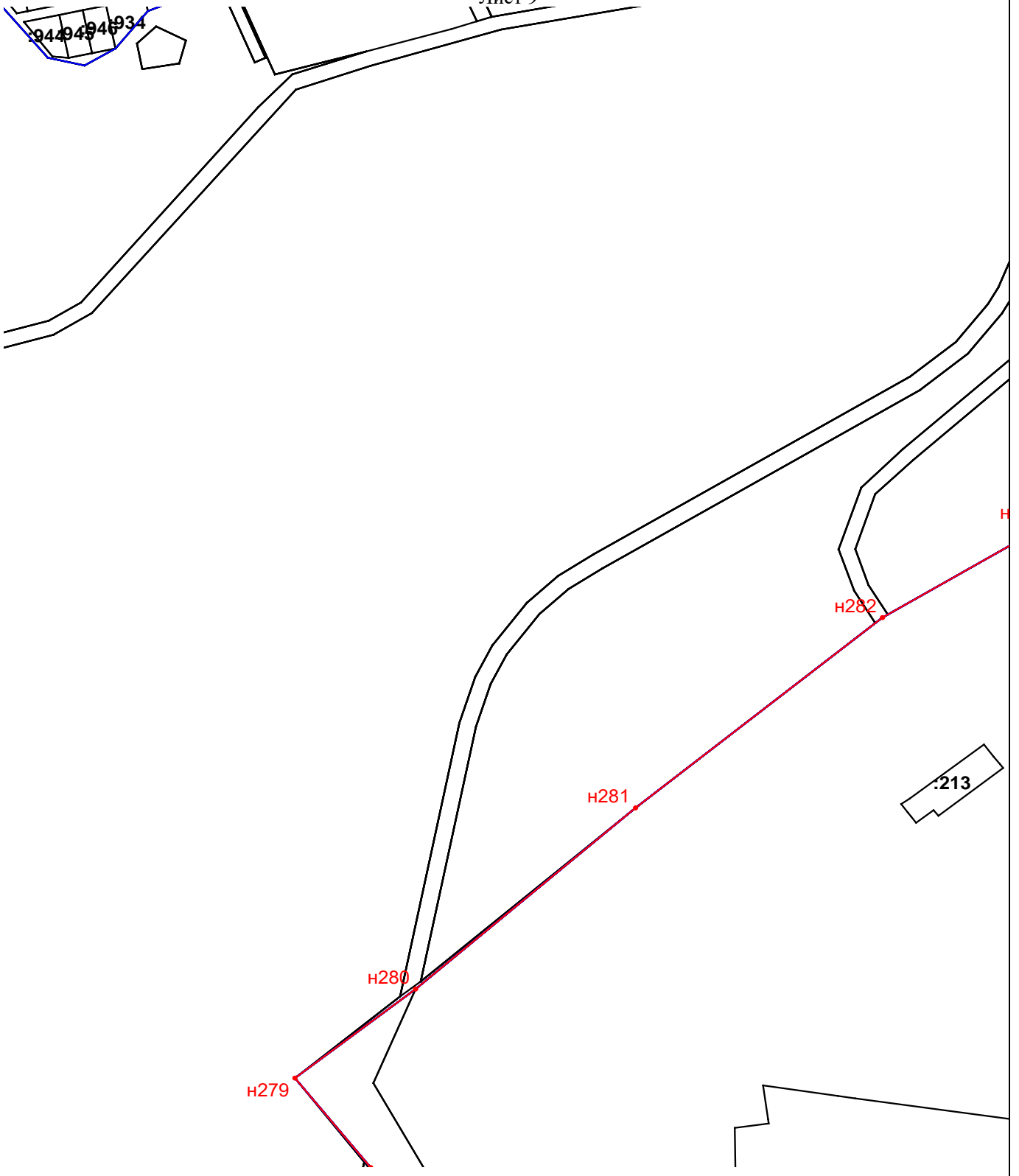
Дата « \_\_\_\_ » \_\_\_\_\_ г.

Место для оттиска печати (при наличии) лица, составившего описание местоположения границ объекта

Раздел 4

План границ объекта

Лист 9



Подпись \_\_\_\_\_

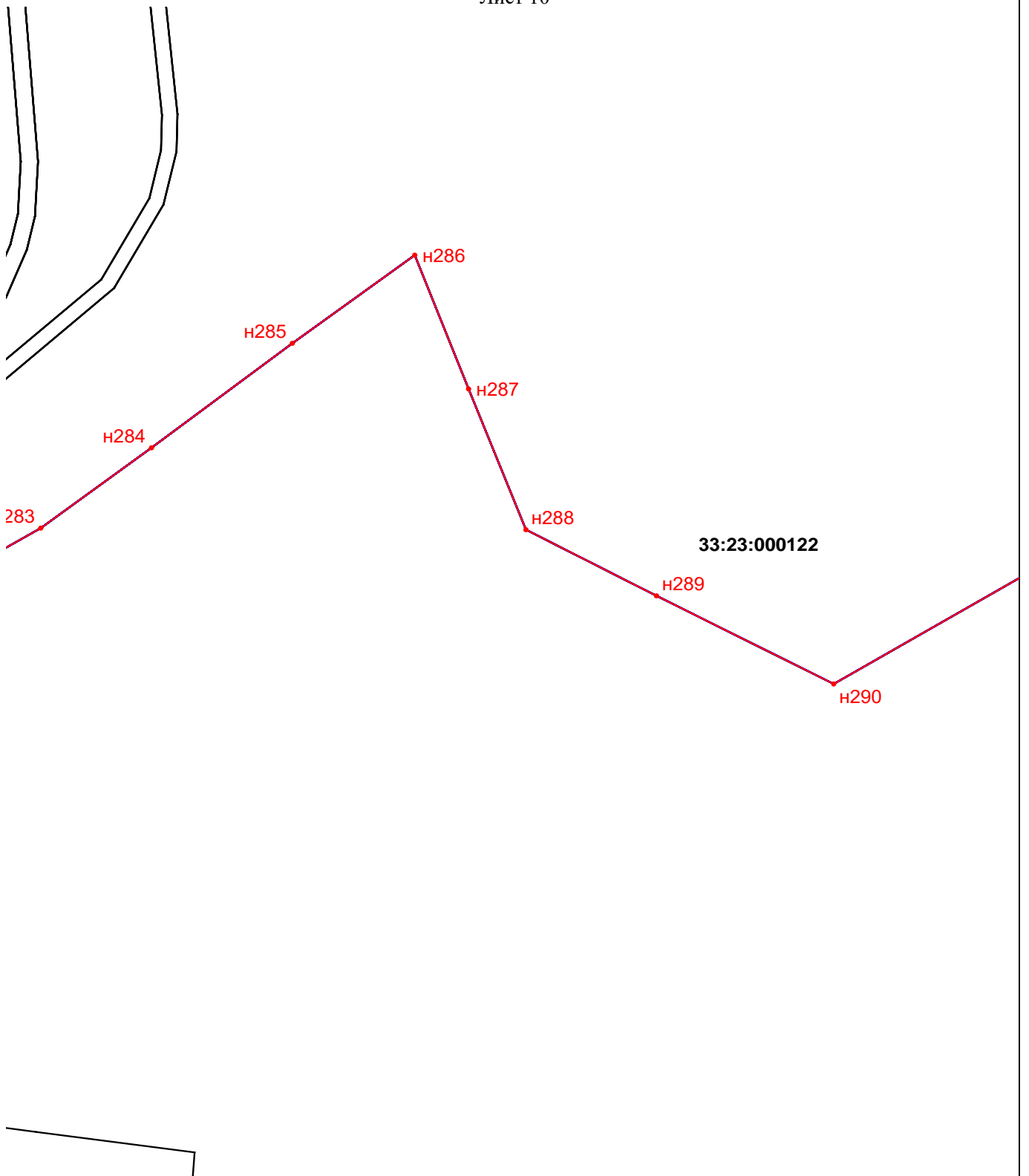
Дата « \_\_\_\_ » \_\_\_\_\_ г.

Место для оттиска печати (при наличии) лица, составившего описание местоположения границ объекта

Раздел 4

План границ объекта

Лист 10



Подпись \_\_\_\_\_

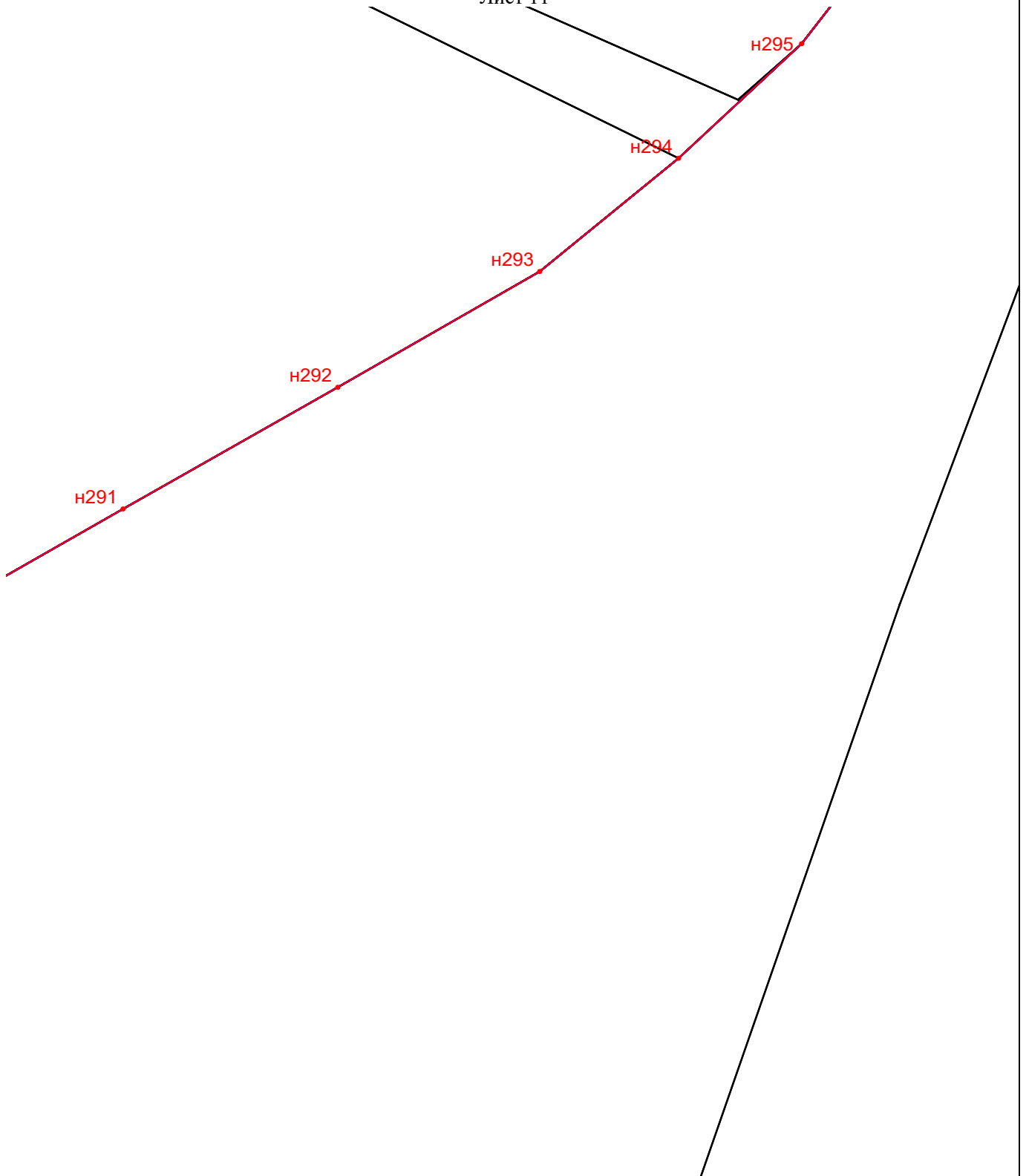
Дата « \_\_\_\_ » \_\_\_\_\_ г.

Место для оттиска печати (при наличии) лица, составившего описание местоположения границ объекта

Раздел 4

План границ объекта

Лист 11



Подпись \_\_\_\_\_

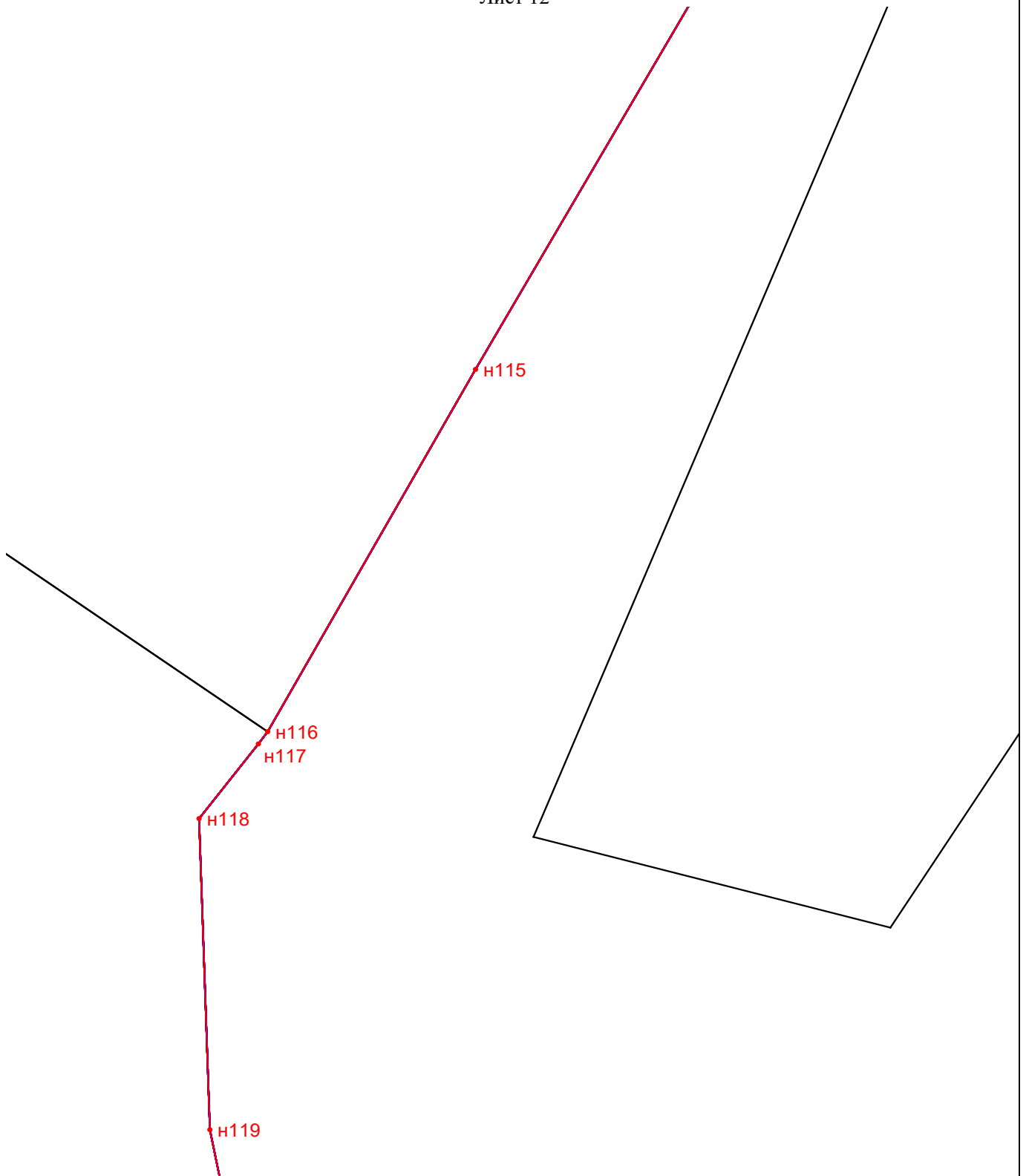
Дата « \_\_\_\_ » \_\_\_\_\_ г.

Место для отрисовки печати (при наличии) лица, составившего описание местоположения границ объекта

Раздел 4

План границ объекта

Лист 12



Подпись \_\_\_\_\_

Дата « \_\_\_\_ » \_\_\_\_\_ г.

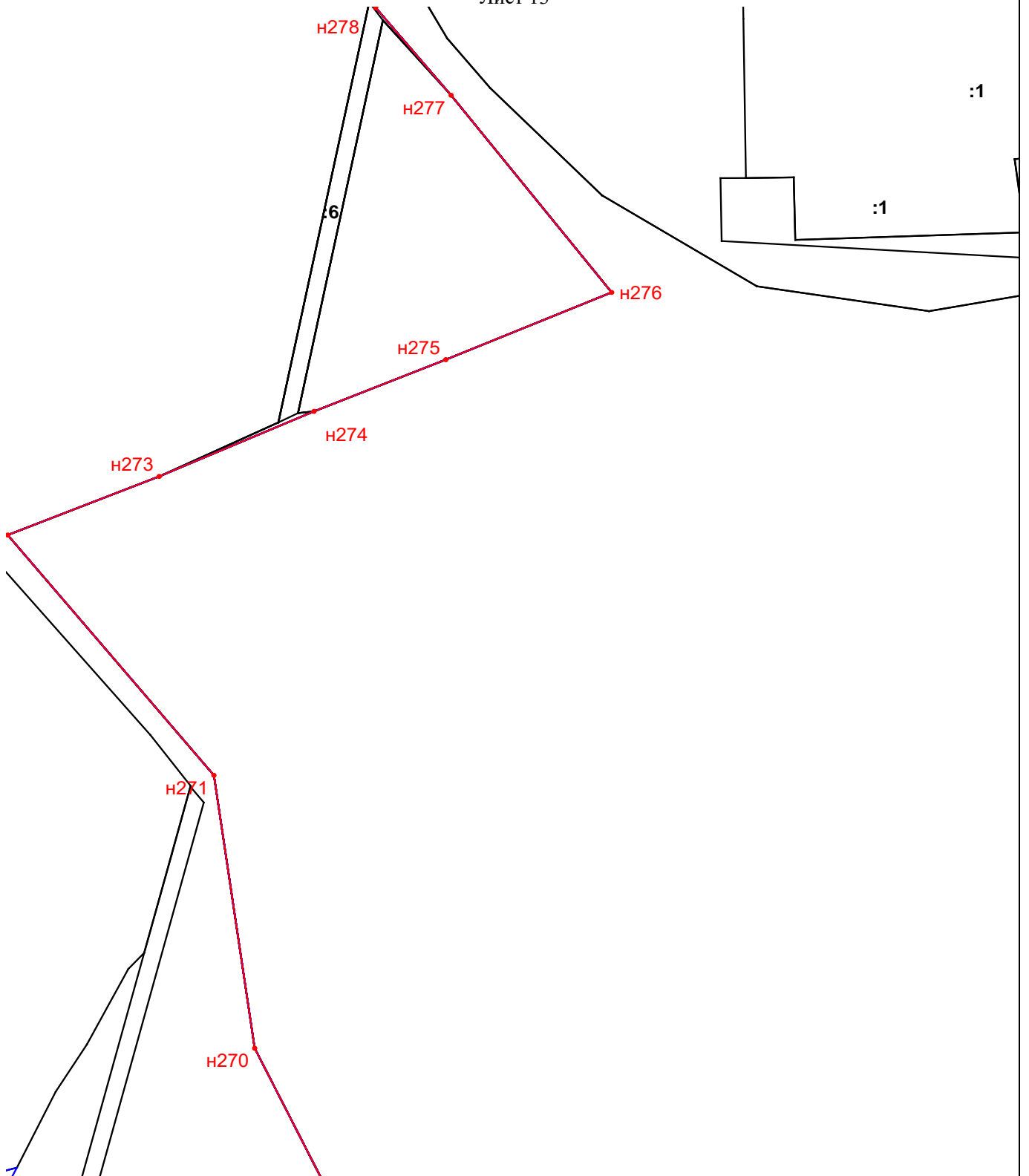
Место для оттиска печати (при наличии) лица, составившего описание местоположения границ объекта



Раздел 4

План границ объекта


Лист 13



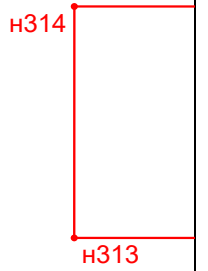
Подпись \_\_\_\_\_

Дата « \_\_\_\_ » \_\_\_\_\_ г.

Место для оттиска печати (при наличии) лица, составившего описание местоположения границ объекта



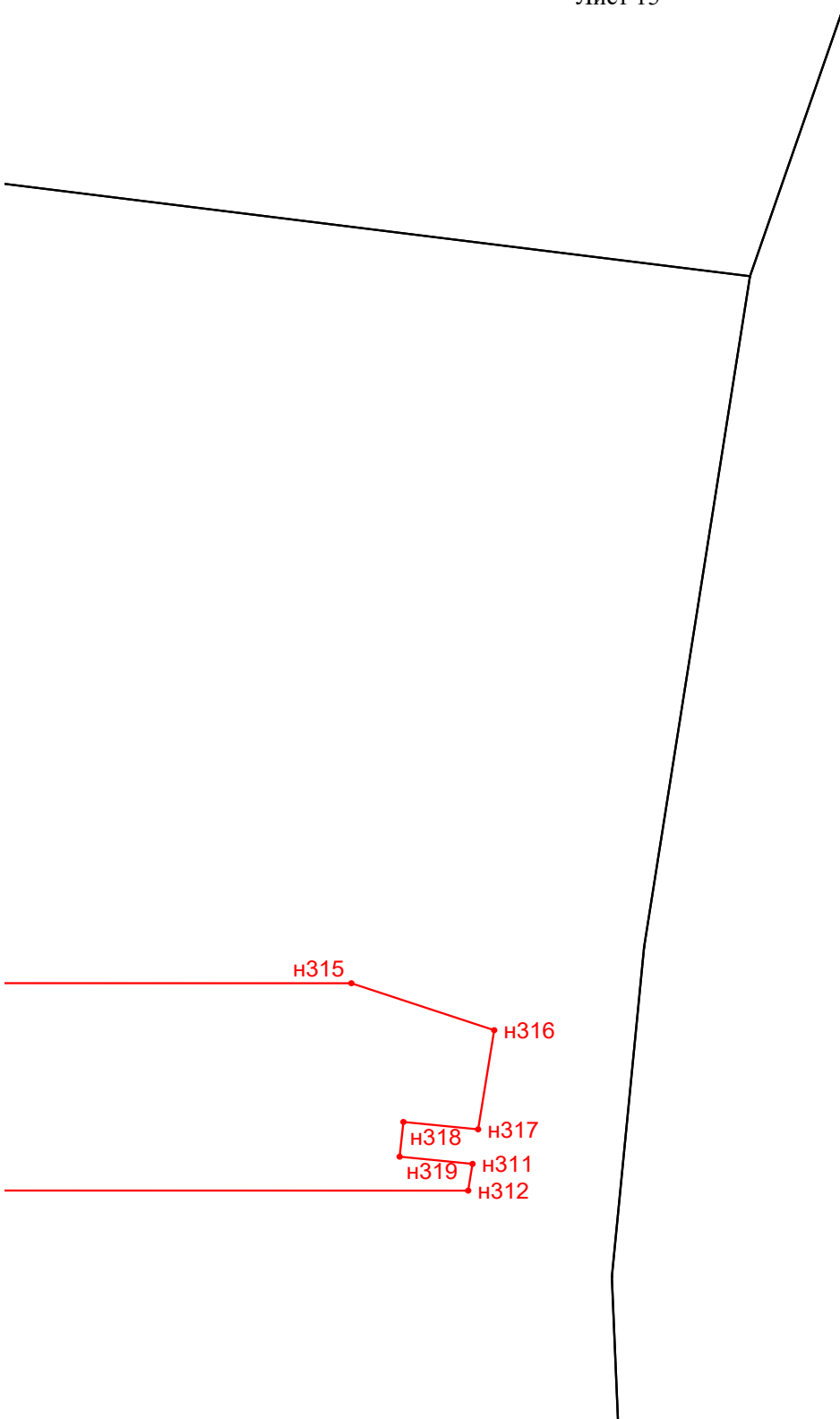
33:23:000125



Подпись \_\_\_\_\_

Дата « \_\_\_\_ » \_\_\_\_\_ г.

Место для оттиска печати (при наличии) лица, составившего описание местоположения границ объекта



Подпись \_\_\_\_\_

Дата « \_\_\_\_ » \_\_\_\_\_ г.

Место для оттиска печати (при наличии) лица, составившего описание местоположения границ объекта

Раздел 4

План границ объекта

Лист 16



Подпись \_\_\_\_\_

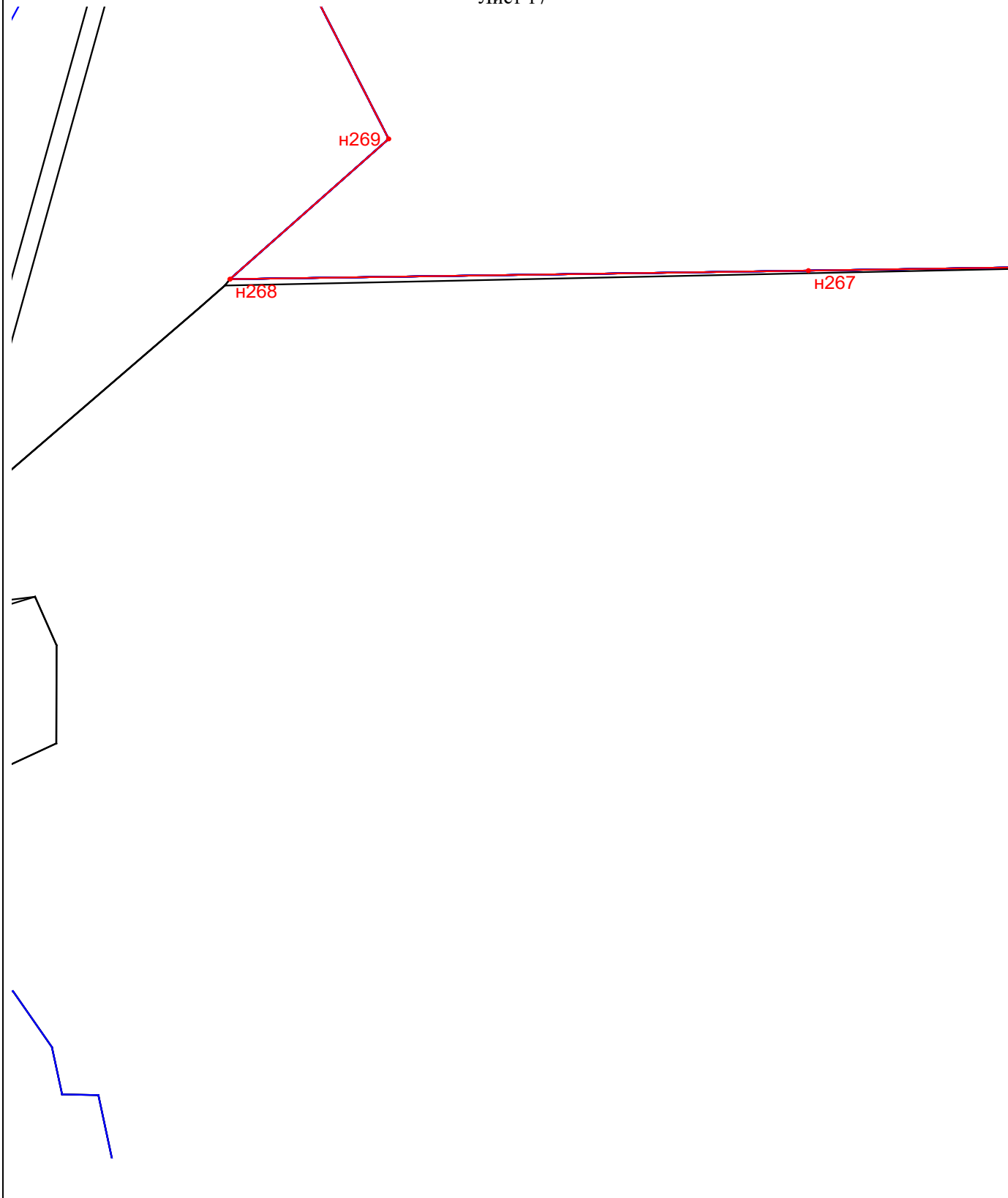
Дата « \_\_\_\_ » \_\_\_\_\_ г.

Место для оттиска печати (при наличии) лица, составившего описание местоположения границ объекта

Раздел 4

План границ объекта

Лист 17



Подпись \_\_\_\_\_

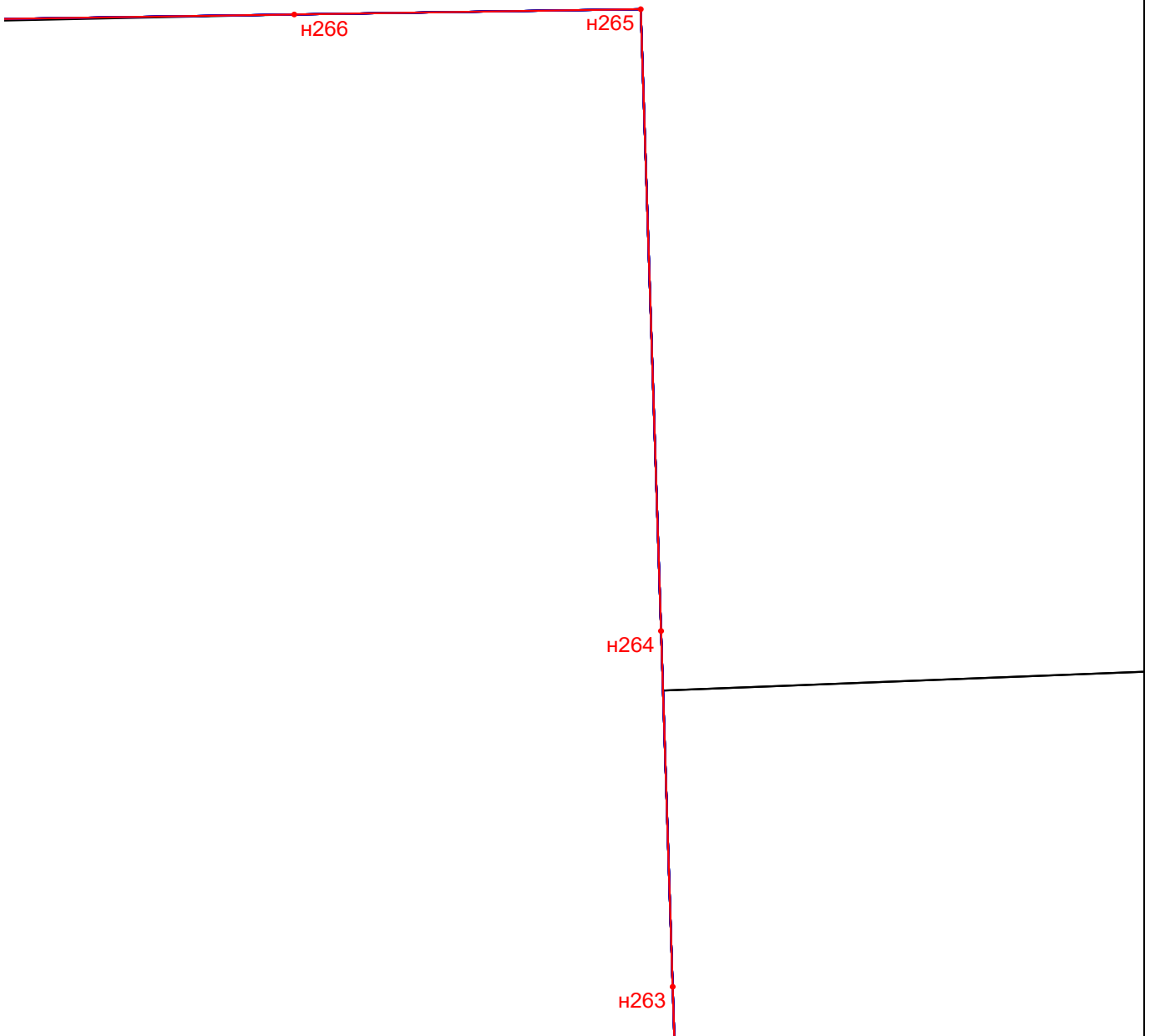
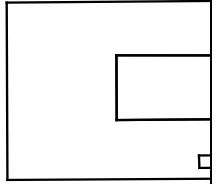
Дата « \_\_\_\_ » \_\_\_\_\_ г.

Место для оттиска печати (при наличии) лица, составившего описание местоположения границ объекта

Раздел 4

План границ объекта

Лист 18



Подпись \_\_\_\_\_

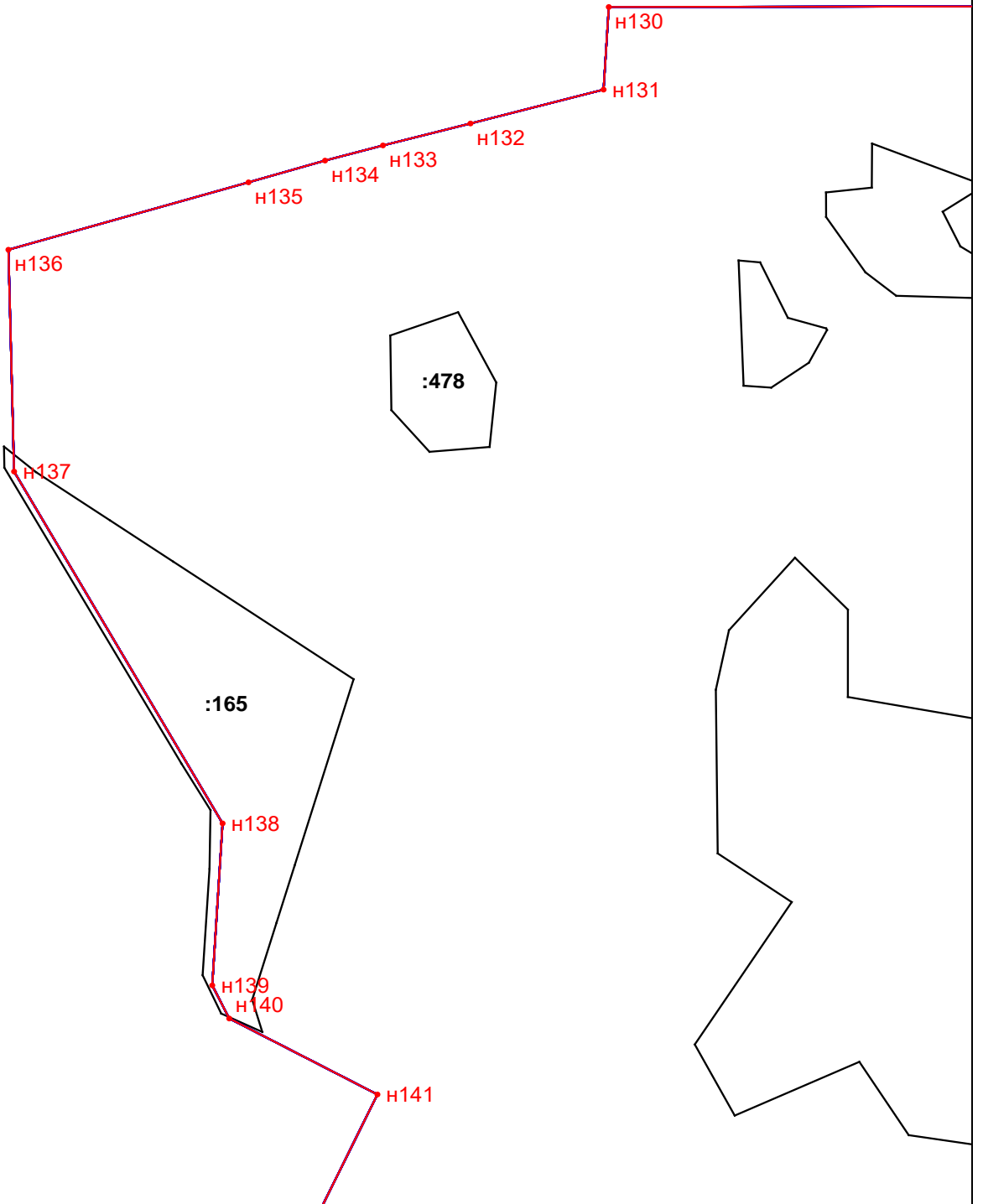
Дата « \_\_\_\_ » \_\_\_\_\_ г.

Место для оттиска печати (при наличии) лица, составившего описание местоположения границ объекта

Раздел 4

План границ объекта

Лист 19



Подпись \_\_\_\_\_

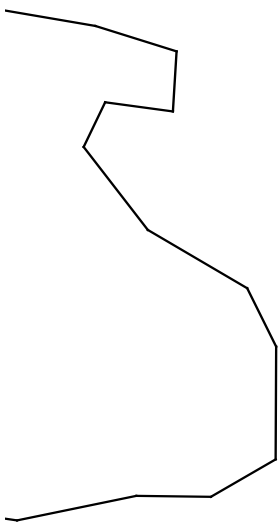
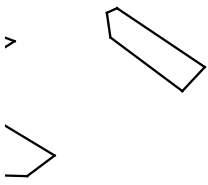
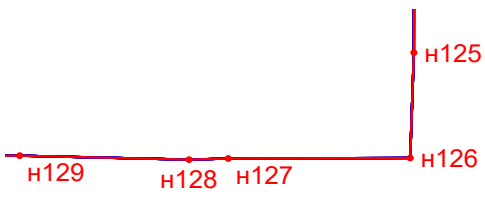
Дата « \_\_\_\_ » \_\_\_\_\_ г.

Место для оттиска печати (при наличии) лица, составившего описание местоположения границ объекта

Раздел 4

План границ объекта

Лист 20



Подпись \_\_\_\_\_

Дата « \_\_\_\_ » \_\_\_\_\_ г.

Место для оттиска печати (при наличии) лица, составившего описание местоположения границ объекта



Раздел 4

План границ объекта

Лист 21



н262

Подпись \_\_\_\_\_

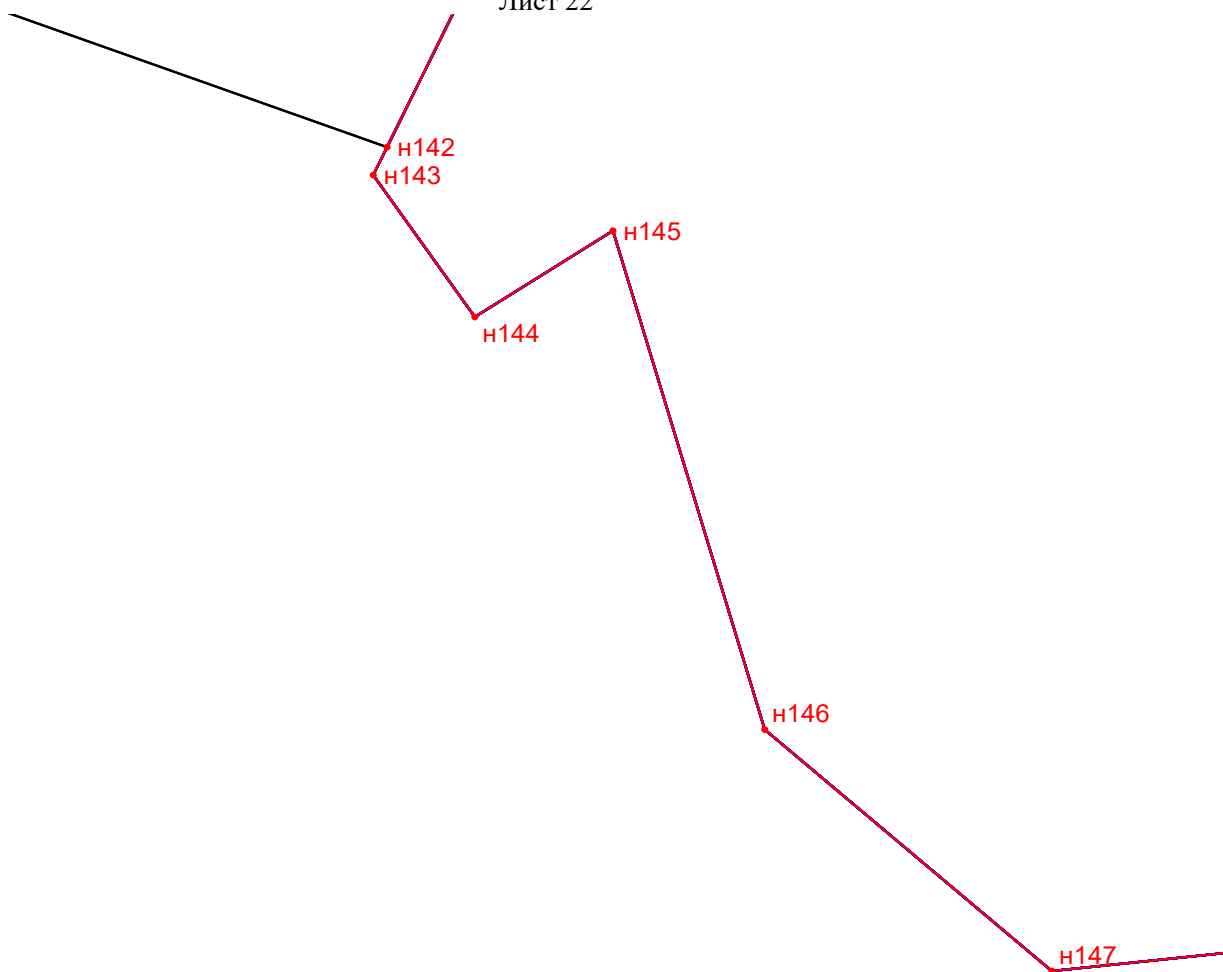
Дата « \_\_\_\_ » \_\_\_\_\_ г.

Место для оттиска печати (при наличии) лица, составившего описание местоположения границ объекта

Раздел 4

План границ объекта

Лист 22



Подпись \_\_\_\_\_

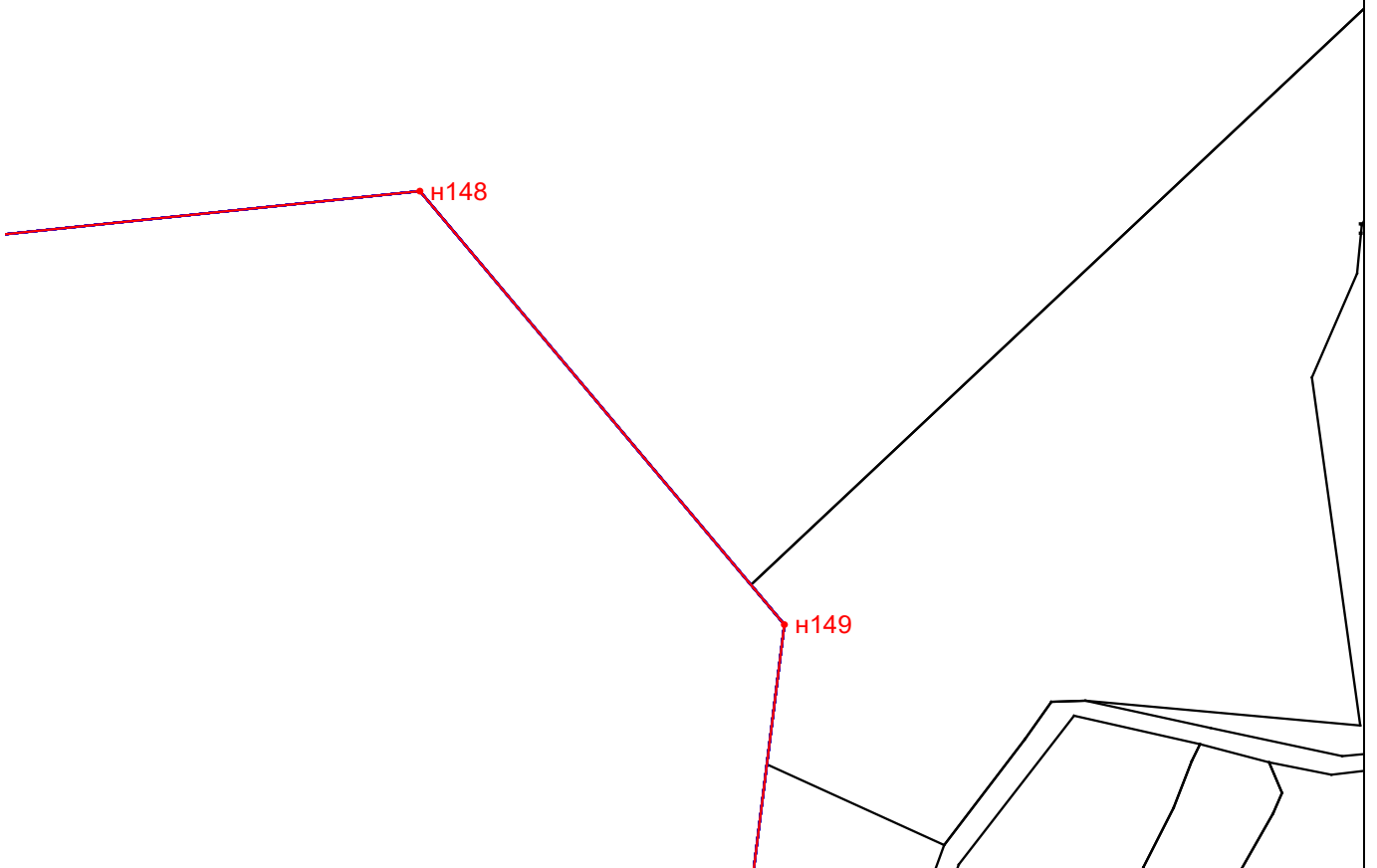
Дата « \_\_\_\_ » \_\_\_\_\_ г.

Место для оттиска печати (при наличии) лица, составившего описание местоположения границ объекта

Раздел 4

План границ объекта

Лист 23



Подпись \_\_\_\_\_

Дата « \_\_\_ » \_\_\_\_\_ г.

Место для оттиска печати (при наличии) лица, составившего описание местоположения границ объекта

Раздел 4

План границ объекта

Лист 24

н261

н260

н259

Подпись \_\_\_\_\_

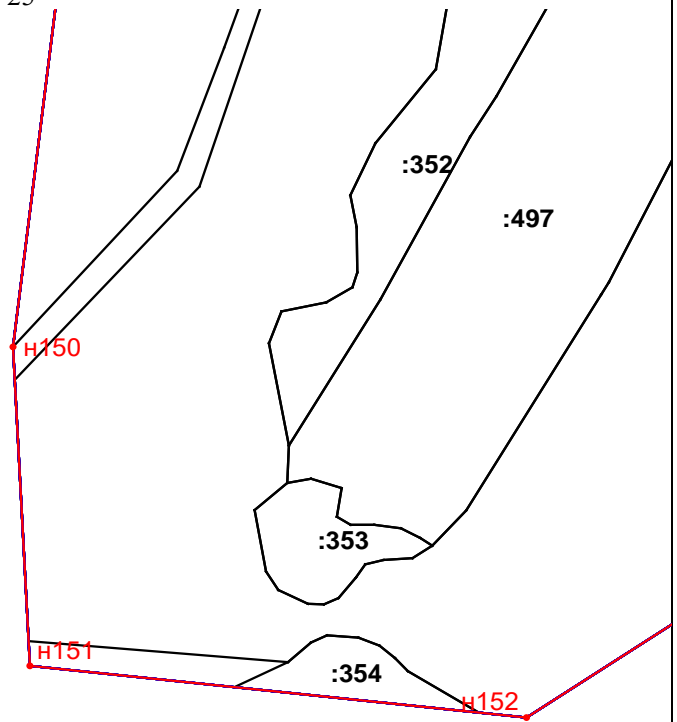
Дата « \_\_\_\_ » \_\_\_\_\_ г.

Место для оттиска печати (при наличии) лица, составившего описание местоположения границ объекта

Раздел 4

План границ объекта

Лист 25



Подпись \_\_\_\_\_

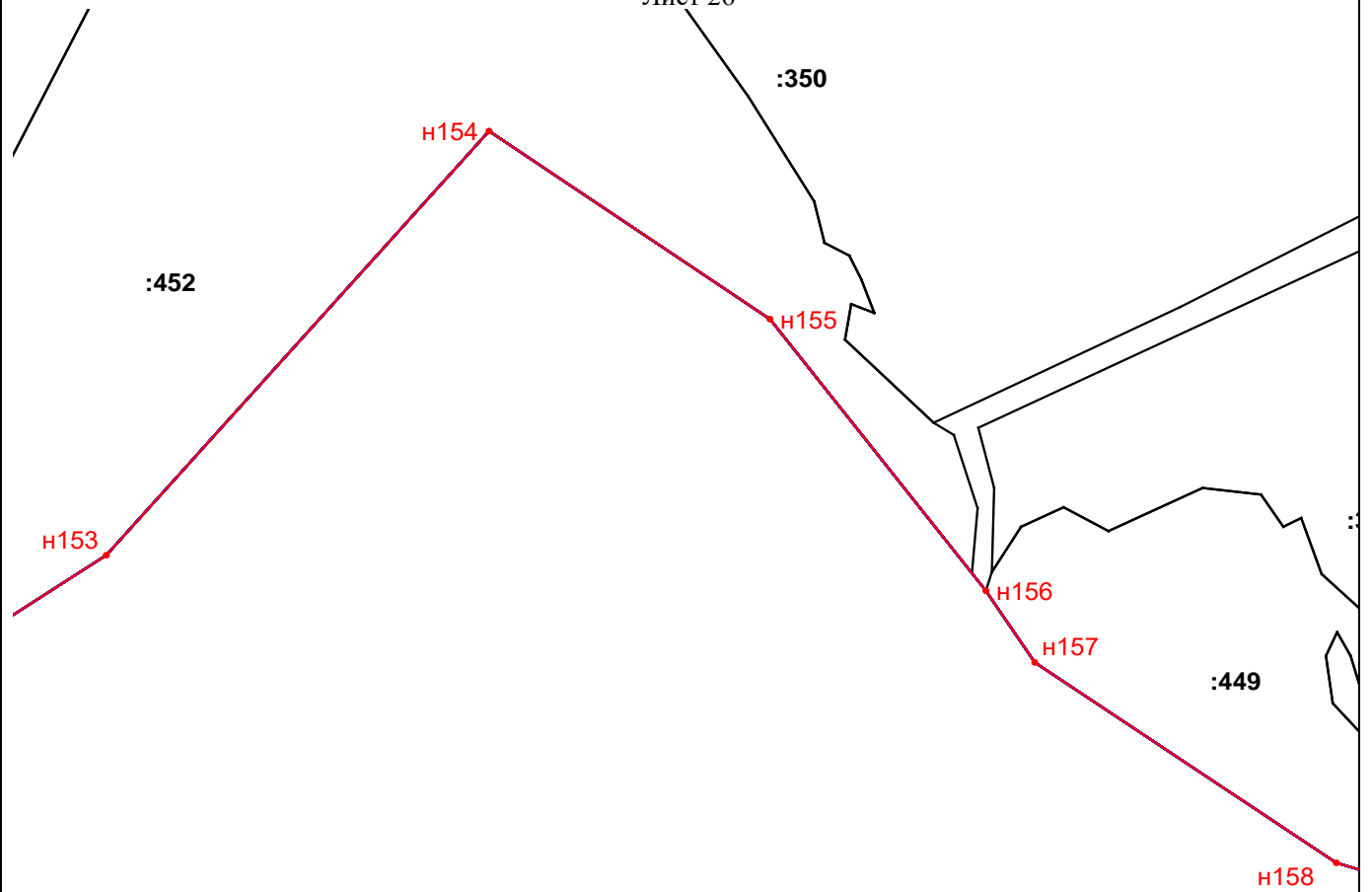
Дата « \_\_\_\_ » \_\_\_\_\_ г.

Место для оттиска печати (при наличии) лица, составившего описание местоположения границ объекта

Раздел 4

План границ объекта

Лист 26



Подпись \_\_\_\_\_

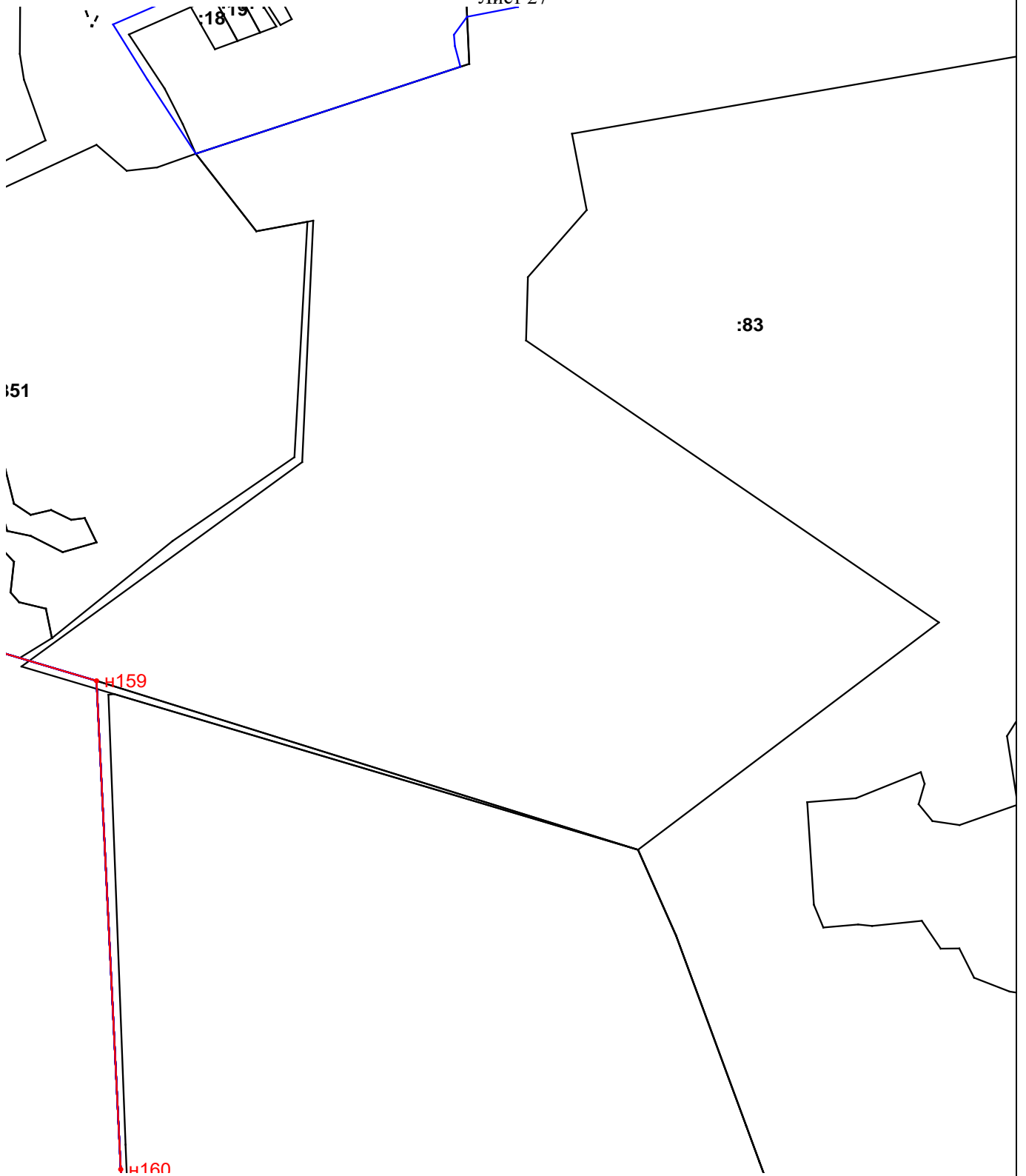
Дата « \_\_\_\_ » \_\_\_\_\_ г.

Место для оттиска печати (при наличии) лица, составившего описание местоположения границ объекта

Раздел 4

План границ объекта

Лист 27



Подпись \_\_\_\_\_

Дата « \_\_\_\_ » \_\_\_\_\_ г.

Место для оттиска печати (при наличии) лица, составившего описание местоположения границ объекта

Раздел 4

План границ объекта

Лист 28



н258

н257

Подпись \_\_\_\_\_

Дата « \_\_\_\_ » \_\_\_\_\_ г.

Место для оттиска печати (при наличии) лица, составившего описание местоположения границ объекта



Раздел 4

План границ объекта

Лист 29

н159

н161

Подпись \_\_\_\_\_

Дата « \_\_\_\_ » \_\_\_\_\_ г.

Место для оттиска печати (при наличии) лица, составившего описание местоположения границ объекта

Раздел 4

План границ объекта

Лист 30



n256

n255

n254

Подпись \_\_\_\_\_

Дата « \_\_\_\_ » \_\_\_\_\_ г.

Место для оттиска печати (при наличии) лица, составившего описание местоположения границ объекта

Раздел 4

План границ объекта

Лист 31



Подпись \_\_\_\_\_

Дата « \_\_\_\_ » \_\_\_\_\_ г.

Место для отиска печати (при наличии) лица, составившего описание местоположения границ объекта

Раздел 4

План границ объекта

Лист 32



н253

Подпись \_\_\_\_\_


Дата « \_\_\_\_ » \_\_\_\_\_ г.

Место для оттиска печати (при наличии) лица, составившего описание местоположения границ объекта

Раздел 4

План границ объекта

Лист 33



Подпись \_\_\_\_\_


Дата « \_\_\_\_ » \_\_\_\_\_ г.

Место для оттиска печати (при наличии) лица, составившего описание местоположения границ объекта

Раздел 4

План границ объекта

Лист 34



Подпись \_\_\_\_\_

Дата « \_\_\_\_ » \_\_\_\_\_ г.

Место для оттиска печати (при наличии) лица, составившего описание местоположения границ объекта

Раздел 4

План границ объекта

Лист 35



Подпись \_\_\_\_\_

Дата « \_\_\_\_ » \_\_\_\_\_ г.

Место для оттиска печати (при наличии) лица, составившего описание местоположения границ объекта

Раздел 4

План границ объекта

Лист 36



н251

Подпись \_\_\_\_\_

Дата « \_\_\_\_ » \_\_\_\_\_ г.


Место для оттиска печати (при наличии) лица, составившего описание местоположения границ объекта



Раздел 4

План границ объекта

Лист 37



Подпись \_\_\_\_\_

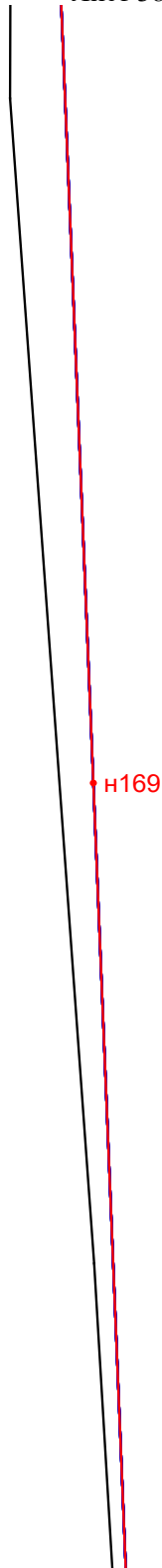
Дата « \_\_\_\_ » \_\_\_\_\_ г.

Место для оттиска печати (при наличии) лица, составившего описание местоположения границ объекта

Раздел 4

План границ объекта

Лист 38



Подпись \_\_\_\_\_

Дата « \_\_\_\_ » \_\_\_\_\_ г.

Место для оттиска печати (при наличии) лица, составившего описание местоположения границ объекта

Раздел 4

План границ объекта

Лист 39

н250

Подпись \_\_\_\_\_


Дата « \_\_\_\_ » \_\_\_\_\_ г.

Место для оттиска печати (при наличии) лица, составившего описание местоположения границ объекта

Раздел 4

План границ объекта

Лист 40



Подпись \_\_\_\_\_

Дата « \_\_\_\_ » \_\_\_\_\_ г.

Место для оттиска печати (при наличии) лица, составившего описание местоположения границ объекта

Раздел 4

План границ объекта

Лист 41

н170

н171

Подпись \_\_\_\_\_

Дата « \_\_\_\_ » \_\_\_\_\_ г.

Место для оттиска печати (при наличии) лица, составившего описание местоположения границ объекта

Раздел 4

План границ объекта

Лист 42



н247

н246

Подпись \_\_\_\_\_

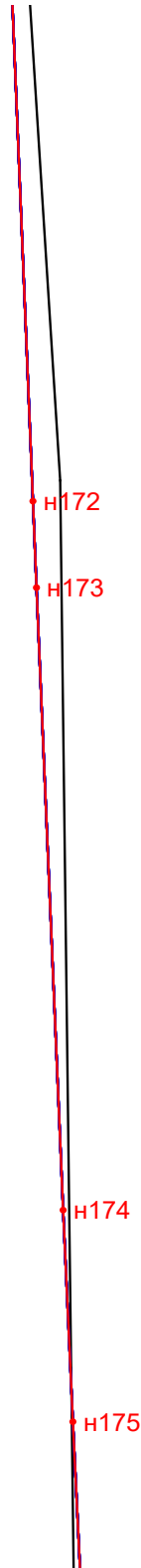
Дата « \_\_\_\_ » \_\_\_\_\_ г.

Место для оттиска печати (при наличии) лица, составившего описание местоположения границ объекта

Раздел 4

План границ объекта

Лист 43



Подпись \_\_\_\_\_

Дата « \_\_\_\_ » \_\_\_\_\_ г.

Место для оттиска печати (при наличии) лица, составившего описание местоположения границ объекта

Раздел 4

План границ объекта

Лист 44

н245

Подпись \_\_\_\_\_

Дата « \_\_\_\_ » \_\_\_\_\_ г.

Место для оттиска печати (при наличии) лица, составившего описание местоположения границ объекта



Раздел 4

План границ объекта

Лист 45

Подпись \_\_\_\_\_

Дата « \_\_\_\_ » \_\_\_\_\_ г.

Место для оттиска печати (при наличии) лица, составившего описание местоположения границ объекта

Раздел 4

План границ объекта

Лист 46



н176

Подпись \_\_\_\_\_

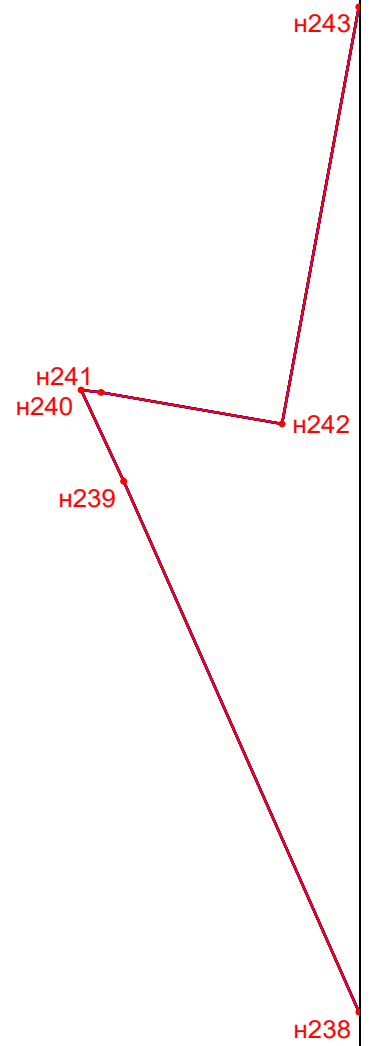
Дата « \_\_\_\_ » \_\_\_\_\_ г.

Место для оттиска печати (при наличии) лица, составившего описание местоположения границ объекта

Раздел 4

План границ объекта

Лист 47



Подпись \_\_\_\_\_

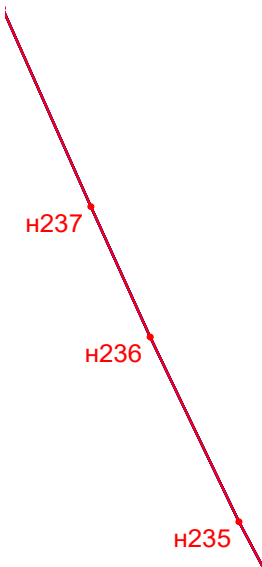
Дата « \_\_\_\_ » \_\_\_\_\_ г.

Место для оттиска печати (при наличии) лица, составившего описание местоположения границ объекта

Раздел 4

План границ объекта

Лист 48



Подпись \_\_\_\_\_

Дата « \_\_\_\_ » \_\_\_\_\_ г.

Место для оттиска печати (при наличии) лица, составившего описание местоположения границ объекта

Раздел 4

План границ объекта

Лист 49

↓

н244

Подпись \_\_\_\_\_


Дата « \_\_\_\_ » \_\_\_\_\_ г.

Место для оттиска печати (при наличии) лица, составившего описание местоположения границ объекта

Раздел 4

План границ объекта

Лист 50



Подпись \_\_\_\_\_

Дата « \_\_\_\_ » \_\_\_\_\_ г.

Место для оттиска печати (при наличии) лица, составившего описание местоположения границ объекта

Раздел 4

План границ объекта

Лист 51



Подпись \_\_\_\_\_


Дата « \_\_\_\_ » \_\_\_\_\_ г.

Место для оттиска печати (при наличии) лица, составившего описание местоположения границ объекта

Раздел 4

План границ объекта

Лист 52



Подпись \_\_\_\_\_

Дата « \_\_\_\_ » \_\_\_\_\_ г.


Место для оттиска печати (при наличии) лица, составившего описание местоположения границ объекта



Раздел 4

План границ объекта

Лист 53



Подпись \_\_\_\_\_


Дата « \_\_\_\_ » \_\_\_\_\_ г.

Место для оттиска печати (при наличии) лица, составившего описание местоположения границ объекта

Раздел 4

План границ объекта

Лист 54



Подпись \_\_\_\_\_

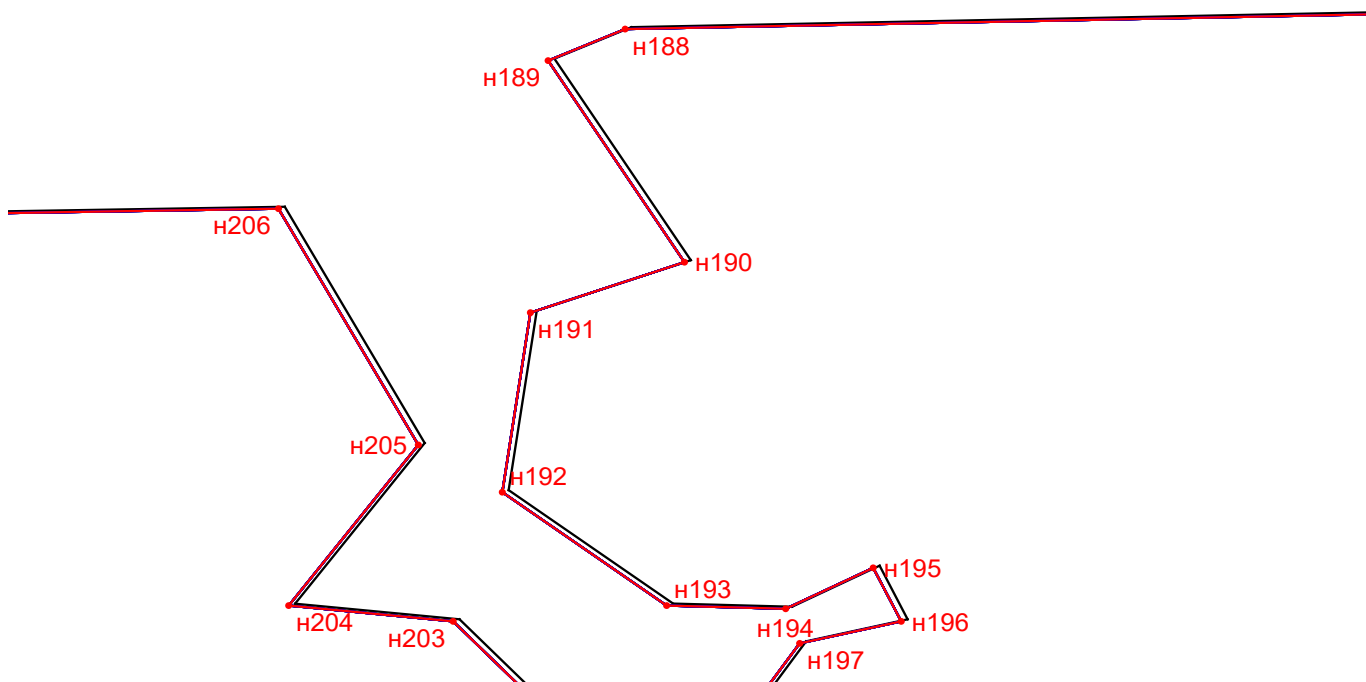
Дата « \_\_\_\_ » \_\_\_\_\_ г.

Место для оттиска печати (при наличии) лица, составившего описание местоположения границ объекта

Раздел 4

План границ объекта

Лист 55



Подпись \_\_\_\_\_

Дата « \_\_\_\_ » \_\_\_\_\_ г.

Место для оттиска печати (при наличии) лица, составившего описание местоположения границ объекта

Раздел 4

План границ объекта

Лист 56

н187

Подпись \_\_\_\_\_

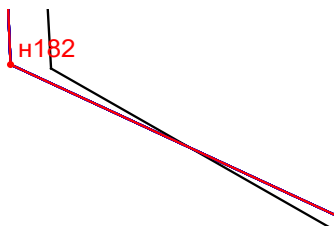
Дата « \_\_\_\_ » \_\_\_\_\_ г.

Место для оттиска печати (при наличии) лица, составившего описание местоположения границ объекта

Раздел 4

План границ объекта

Лист 57



Подпись \_\_\_\_\_

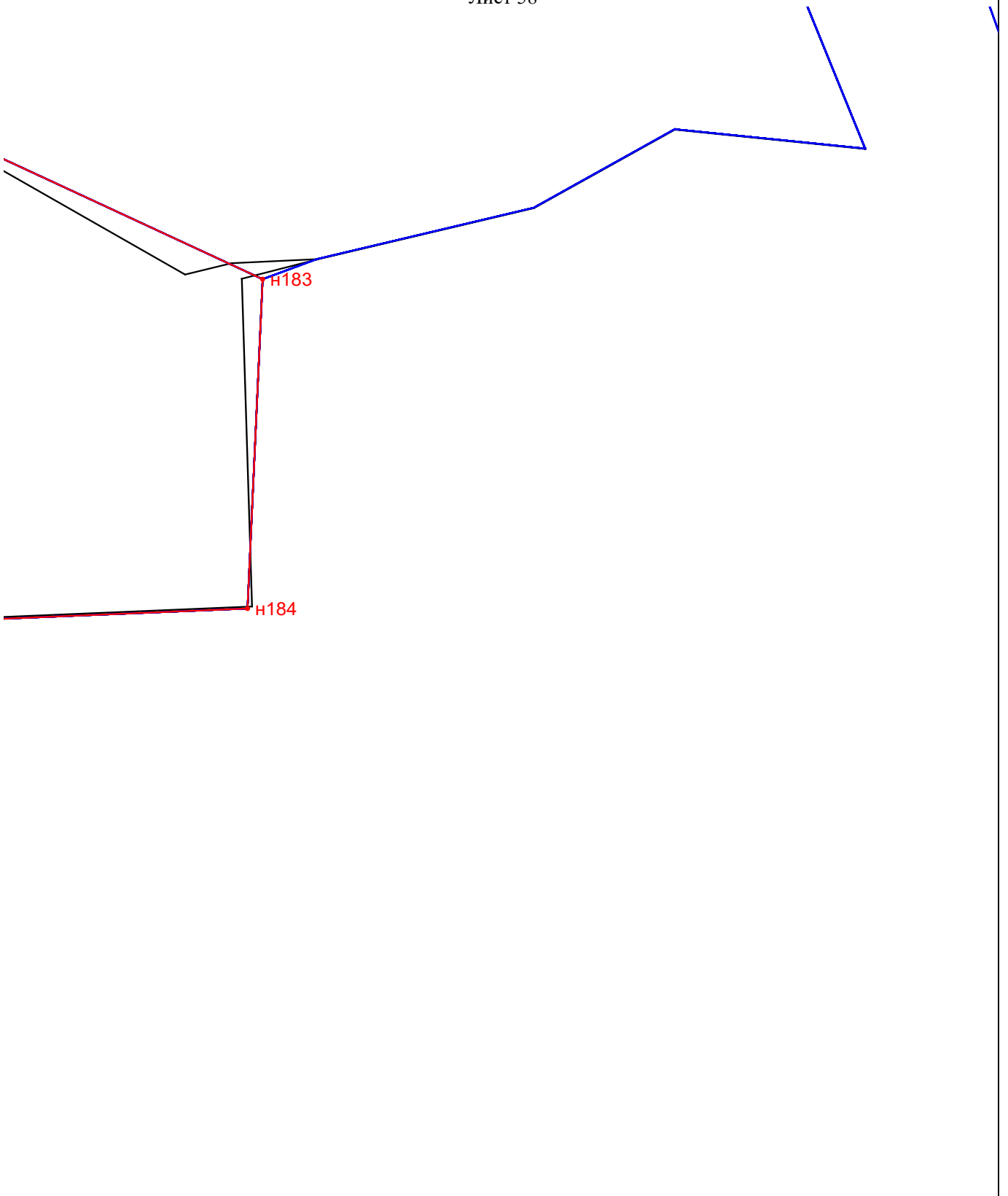
Дата « \_\_\_\_ » \_\_\_\_\_ г.

Место для оттиска печати (при наличии) лица, составившего описание местоположения границ объекта

Раздел 4

План границ объекта

Лист 58



Подпись \_\_\_\_\_

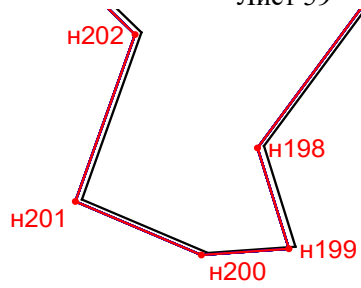
Дата « \_\_\_\_ » \_\_\_\_\_ г.

Место для оттиска печати (при наличии) лица, составившего описание местоположения границ объекта

Раздел 4

План границ объекта

Лист 59



Подпись \_\_\_\_\_

Дата « \_\_\_\_ » \_\_\_\_\_ г.

Место для оттиска печати (при наличии) лица, составившего описание местоположения границ объекта

**ФОРМА**  
**текстового описания границ населенных пунктов, территориальных зон**

---



Прохождение границы		Описание прохождения границы
от точки	до точки	
1	2	3
н1	н2	—
н2	н3	—
н3	н4	—
н4	н5	—
н5	н6	—
н6	н7	—
н7	н8	—
н8	н9	—
н9	н10	—
н10	н11	—
н11	н12	—
н12	н13	—
н13	н14	—
н14	н15	—
н15	н16	—
н16	н17	—
н17	н18	—
н18	н19	—
н19	н20	—
н20	н21	—
н21	н22	—
н22	н23	—
н23	н24	—
н24	н25	—
н25	н26	—
н26	н27	—
н27	н28	—
н28	н29	—
н29	н30	—
н30	н31	—
н31	н32	—
н32	н33	—
н33	н34	—
н34	н35	—
н35	н36	—
н36	н37	—
н37	н38	—
н38	н39	—
н39	н40	—
н40	н41	—
н41	н42	—
н42	н43	—
н43	н44	—
н44	н45	—
н45	н46	—
н46	н47	—
н47	н48	—
н48	н49	—
н49	н50	—

н50	н51	—
н51	н52	—
н52	н53	—
н53	н54	—
н54	н55	—
н55	н56	—
н56	н57	—
н57	н58	—
н58	н59	—
н59	н60	—
н60	н61	—
н61	н62	—
н62	н63	—
н63	н64	—
н64	н65	—
н65	н66	—
н66	н67	—
н67	н68	—
н68	н69	—
н69	н70	—
н70	н71	—
н71	н72	—
н72	н73	—
н73	н74	—
н74	н75	—
н75	н76	—
н76	н77	—
н77	н78	—
н78	н79	—
н79	н80	—
н80	н81	—
н81	н82	—
н82	н83	—
н83	н84	—
н84	н85	—
н85	н86	—
н86	н87	—
н87	н88	—
н88	н89	—
н89	н90	—
н90	н91	—
н91	н92	—
н92	н93	—
н93	н94	—
н94	н95	—
н95	н96	—
н96	н97	—
н97	н98	—
н98	н99	—
н99	н100	—
н100	н101	—
н101	н102	—

н102	н103	—
н103	н104	—
н104	н105	—
н105	н106	—
н106	н107	—
н107	н108	—
н108	н109	—
н109	н110	—
н110	н111	—
н111	н112	—
н112	н113	—
н113	н114	—
н114	н115	—
н115	н116	—
н116	н117	—
н117	н118	—
н118	н119	—
н119	н120	—
н120	н121	—
н121	н122	—
н122	н123	—
н123	н124	—
н124	н125	—
н125	н126	—
н126	н127	—
н127	н128	—
н128	н129	—
н129	н130	—
н130	н131	—
н131	н132	—
н132	н133	—
н133	н134	—
н134	н135	—
н135	н136	—
н136	н137	—
н137	н138	—
н138	н139	—
н139	н140	—
н140	н141	—
н141	н142	—
н142	н143	—
н143	н144	—
н144	н145	—
н145	н146	—
н146	н147	—
н147	н148	—
н148	н149	—
н149	н150	—
н150	н151	—
н151	н152	—
н152	н153	—
н153	н154	—

н154	н155	—
н155	н156	—
н156	н157	—
н157	н158	—
н158	н159	—
н159	н160	—
н160	н161	—
н161	н162	—
н162	н163	—
н163	н164	—
н164	н165	—
н165	н166	—
н166	н167	—
н167	н168	—
н168	н169	—
н169	н170	—
н170	н171	—
н171	н172	—
н172	н173	—
н173	н174	—
н174	н175	—
н175	н176	—
н176	н177	—
н177	н178	—
н178	н179	—
н179	н180	—
н180	н181	—
н181	н182	—
н182	н183	—
н183	н184	—
н184	н185	—
н185	н186	—
н186	н187	—
н187	н188	—
н188	н189	—
н189	н190	—
н190	н191	—
н191	н192	—
н192	н193	—
н193	н194	—
н194	н195	—
н195	н196	—
н196	н197	—
н197	н198	—
н198	н199	—
н199	н200	—
н200	н201	—
н201	н202	—
н202	н203	—
н203	н204	—
н204	н205	—
н205	н206	—

н206	н207	—
н207	н208	—
н208	н209	—
н209	н210	—
н210	н211	—
н211	н212	—
н212	н213	—
н213	н214	—
н214	н215	—
н215	н216	—
н216	н217	—
н217	н218	—
н218	н219	—
н219	н220	—
н220	н221	—
н221	н222	—
н222	н223	—
н223	н224	—
н224	н225	—
н225	н226	—
н226	н227	—
н227	н228	—
н228	н229	—
н229	н230	—
н230	н231	—
н231	н232	—
н232	н233	—
н233	н234	—
н234	н235	—
н235	н236	—
н236	н237	—
н237	н238	—
н238	н239	—
н239	н240	—
н240	н241	—
н241	н242	—
н242	н243	—
н243	н244	—
н244	н245	—
н245	н246	—
н246	н247	—
н247	н248	—
н248	н249	—
н249	н250	—
н250	н251	—
н251	н252	—
н252	н253	—
н253	н254	—
н254	н255	—
н255	н256	—
н256	н257	—
н257	н258	—

н258	н259	—
н259	н260	—
н260	н261	—
н261	н262	—
н262	н263	—
н263	н264	—
н264	н265	—
н265	н266	—
н266	н267	—
н267	н268	—
н268	н269	—
н269	н270	—
н270	н271	—
н271	н272	—
н272	н273	—
н273	н274	—
н274	н275	—
н275	н276	—
н276	н277	—
н277	н278	—
н278	н279	—
н279	н280	—
н280	н281	—
н281	н282	—
н282	н283	—
н283	н284	—
н284	н285	—
н285	н286	—
н286	н287	—
н287	н288	—
н288	н289	—
н289	н290	—
н290	н291	—
н291	н292	—
н292	н293	—
н293	н294	—
н294	н295	—
н295	н296	—
н296	н297	—
н297	н298	—
н298	н299	—
н299	н300	—
н300	н301	—
н301	н302	—
н302	н303	—
н303	н304	—
н304	н305	—
н305	н306	—
н306	н307	—
н307	н308	—
н308	н309	—
н309	н310	—

н310	н1	—
н311	н312	—
н312	н313	—
н313	н314	—
н314	н315	—
н315	н316	—
н316	н317	—
н317	н318	—
н318	н319	—
н319	н311	—