

**Государственное унитарное предприятие Владимирской области  
«Бюро технической инвентаризации»**

---

---

ул. Полины Осипенко, д. 3-а, г. Владимир, 600009

тел./факс: (4922) 53-07-61, 53-37-38

**Приложение к Генеральному плану**

содержащее сведения о границе муниципального  
образования городской округ ЗАТО г.Радужный  
Владимирской области

г. Владимир

2019 год

Государственное унитарное предприятие Владимирской области  
«Бюро технической инвентаризации»

ул. Полины Осипенко, д. 3-а, г. Владимир, 600009

тел./факс: (4922) 53-07-61, 53-37-38

Приложение к Генеральному плану

содержащее сведения о границе муниципального  
образования городской округ ЗАТО г.Радужный  
Владимирской области

Начальник отдела СР ГУП ВО  
«Бюро технической  
инвентаризации»



Т.Н.Молькова  
(подпись)

Кадастровый инженер



М.П.

Н.В. Аверина  
(подпись)

г. Владимир

2019 год

Настоящее приложение к Генеральному плану ЗАТО г.Радужный Владимирской области содержит:

1. Сведения о границе муниципального образования городской округ ЗАТО г.Радужный Владимирской области:

1.1. Графическое описание местоположения границ муниципального образования городской округ ЗАТО г.Радужный Владимирской области;

1.2. Перечень координат характерных точек границ муниципального образования городской округ ЗАТО г.Радужный Владимирской области в системе координат МСК-33, используемой для ведения Единого государственного реестра недвижимости.

**КАРТА (ПЛАН)**  
граница муниципального образования городской округ ЗАТО г. Радужный Владимирской области  
 (наименование объекта землеустройства)

**Титульный лист**

**1. Сведения о заказчике кадастровых работ:**

**О физическом лице:**

Фамилия, имя, отчество (отчество указывается при наличии)

**О юридическом лице, органе государственной власти, органе местного самоуправления:**

Полное наименование

**-Комитет по управлению муниципальным имуществом администрации ЗАТО г.Радужный Владимирской области**

Страна регистрации (инкорпорации) (указывается в отношении иностранного юридического лица) —

Фамилия и инициалы уполномоченного представителя, его должность, реквизиты доверенности (если представитель действует по доверенности) **Семенович Владимир Александрович, Заместитель главы администрации города, председатель комитета по управлению муниципальным имуществом администрации ЗАТО г.Радужный Владимирской области**

Подпись \_\_\_\_\_

Дата « \_\_\_\_ » \_\_\_\_\_ 2019 г.

*Место для оттиска печати заказчика*

**2. Сведения об исполнителе землеустроительных работ:****Об индивидуальном предпринимателе:**

Фамилия, имя, отчество (отчество указывается при наличии)

—

Идентификационный номер налогоплательщика —

Контактный телефон и почтовый адрес —

—

Номер квалификационного аттестата кадастрового инженера (если исполнителем является кадастровый инженер) —

**О юридическом лице:**

Полное наименование:

**Государственное унитарное предприятие Владимирской области «Бюро технической инвентаризации»**

Основной государственный регистрационный номер **1123328004051**

Контактный телефон и почтовый адрес **53-37-38, 53-07-61**

**РОССИЯ, 600017, Владимирская обл., Владимир г., Полины Осипенко ул., дом № 3а**

Фамилия и инициалы уполномоченного представителя юридического лица, его должность, реквизиты доверенности (если представитель действует по доверенности)

**Директор Земский Валерий Петрович**

Сведения о кадастровом инженерере **Аверина Нина Васильевна, 33-14-408**

Подпись

В.П. Земский

Дата « 22 » 07 2019 г.

*Место для оттиска печати лица, составившего карту (план) объекта землеустройства*

**3. Сведения о согласовании карты (плана) объекта землеустройства:**

Полное наименование органа (организации), с которым осуществляется согласование, фамилия и инициалы уполномоченного лица, его должность

**Комитет по управлению муниципальным имуществом администрации ЗАТО г.Радужный Владимирской области, Заместитель главы администрации города, председатель комитета по управлению муниципальным имуществом администрации ЗАТО г.Радужный Владимирской области Семенович Владимир Александрович**

Реквизиты письма (дата и номер, если согласование оформлено в виде письма)

—

Подпись

Дата « \_\_\_\_ » \_\_\_\_\_ г.

*Место для оттиска печати органа (организации), с которым осуществляется согласование*

**4. Информация о передаче карты (плана) объекта землеустройства в государственный фонд данных, полученных в результате проведения землеустройства:**

Регистрационный № \_\_\_\_\_

Дата передачи « \_\_\_\_ » \_\_\_\_\_ г.

\_\_\_\_\_  
(наименование органа (организации), осуществляющего хранение землеустроительной документации)

**КАРТА (ПЛАН)**  
граница муниципального образования городской округ ЗАТО г. Радужный Владимирской области  
(наименование объекта землеустройства)

№ п/п	Содержание	Номера листов
1	Основания для проведения землеустроительных работ и исходные данные	5-7
2	Сведения об объекте землеустройства	8
3	Сведения о местоположении границ объекта землеустройства	9-23
4	Сведения о местоположении измененных (уточненных) границ объекта землеустройства	24
5	План границ объекта землеустройства	25
	Приложение (доверенность)	—
	Закон Владимирской области	—
	Указ президента Российской Федерации	—

**КАРТА (ПЛАН)**

граница муниципального образования городской округ ЗАТО г. Радужный Владимирской области  
(наименование объекта землеустройства)

**Основания для проведения землеустроительных работ и исходные данные****Перечень документов**

№ п/п	Наименование и реквизиты документа	Сведения об органе (организации), подготовившем или принявшем документ
1	2	3
1	Закон Владимирской области № 71-ОЗ от 19.07.2004г.	Законодательное собрание Владимирской области
2	Указ президента Российской Федерации № 109 от 29.01.1998г.	Президент Российской Федерации
3	Кадастровый план территории № 33/202/19-141223 от 29.03.2019г.	Филиал федерального государственного бюджетного учреждения "Федеральная кадастровая палата" по Владимирской области
4	Кадастровый план территории № 33/202/19-146424 от 02.04.2019г.	Филиал федерального государственного бюджетного учреждения "Федеральная кадастровая палата" по Владимирской области
5	Кадастровый план территории № 33/202/19-146425 от 02.04.2019г.	Филиал федерального государственного бюджетного учреждения "Федеральная кадастровая палата" по Владимирской области
6	Кадастровый план территории № 33/202/19-140822 от 29.03.2019г.	Филиал федерального государственного бюджетного учреждения "Федеральная кадастровая палата" по Владимирской области
7	Кадастровый план территории № 33/202/19-140821 от 29.03.2019г.	Филиал федерального государственного бюджетного учреждения "Федеральная кадастровая палата" по Владимирской области
8	Кадастровый план территории № 33/202/19-140819 от 29.03.2019г.	Филиал федерального государственного бюджетного учреждения "Федеральная кадастровая палата" по Владимирской области
9	Кадастровый план территории № 33/202/19-140937 от 29.03.2019г.	Филиал федерального государственного бюджетного учреждения "Федеральная кадастровая палата" по Владимирской области
10	Кадастровый план территории № 33/202/19-140934 от 29.03.2019г.	Филиал федерального государственного бюджетного учреждения "Федеральная кадастровая палата" по Владимирской области
11	Кадастровый план территории № 33/202/19-140992 от 29.03.2019г.	Филиал федерального государственного бюджетного учреждения "Федеральная кадастровая палата" по Владимирской области
12	Кадастровый план территории № 33/202/19-141241 от 29.03.2019г.	Филиал федерального государственного бюджетного учреждения "Федеральная кадастровая палата" по Владимирской области
13	Кадастровый план территории № 33/202/19-141062 от 29.03.2019г.	Филиал федерального государственного бюджетного учреждения "Федеральная кадастровая палата" по Владимирской области
14	Кадастровый план территории № 33/202/19-141063 от 29.03.2019г.	Филиал федерального государственного бюджетного учреждения "Федеральная кадастровая палата" по Владимирской области



**КАРТА (ПЛАН)**

**граница муниципального образования городской округ ЗАТО г. Радужный Владимирской области**  
(наименование объекта землеустройства)

**Основания для проведения землеустроительных работ и исходные данные**

15	Кадастровый план территории № 33/202/19-141099 от 29.03.2019г.	Филиал федерального государственного бюджетного учреждения "Федеральная кадастровая палата" по Владимирской области
16	Кадастровый план территории № 33/202/19-141102 от 29.03.2019г.	Филиал федерального государственного бюджетного учреждения "Федеральная кадастровая палата" по Владимирской области
17	Кадастровый план территории № 33/202/19-141098 от 29.03.2019г.	Филиал федерального государственного бюджетного учреждения "Федеральная кадастровая палата" по Владимирской области
18	Кадастровый план территории № 33/202/19-141124 от 29.03.2019г.	Филиал федерального государственного бюджетного учреждения "Федеральная кадастровая палата" по Владимирской области
19	Кадастровый план территории № 33/202/19-146469 от 02.04.2019г.	Филиал федерального государственного бюджетного учреждения "Федеральная кадастровая палата" по Владимирской области
20	Кадастровый план территории № 33/202/19-141151 от 29.03.2019г.	Филиал федерального государственного бюджетного учреждения "Федеральная кадастровая палата" по Владимирской области
21	Кадастровый план территории № 33/202/19-141149 от 29.03.2019г.	Филиал федерального государственного бюджетного учреждения "Федеральная кадастровая палата" по Владимирской области
22	Кадастровый план территории № 33/202/19-141155 от 29.03.2019г.	Филиал федерального государственного бюджетного учреждения "Федеральная кадастровая палата" по Владимирской области
23	Кадастровый план территории № 33/202/19-141152 от 29.03.2019г.	Филиал федерального государственного бюджетного учреждения "Федеральная кадастровая палата" по Владимирской области
24	Кадастровый план территории № 33/202/19-141148 от 29.03.2019г.	Филиал федерального государственного бюджетного учреждения "Федеральная кадастровая палата" по Владимирской области
25	Кадастровый план территории № 33/202/19-141154 от 29.03.2019г.	Филиал федерального государственного бюджетного учреждения "Федеральная кадастровая палата" по Владимирской области
26	Кадастровый план территории № 33/202/19-146468 от 02.04.2019г.	Филиал федерального государственного бюджетного учреждения "Федеральная кадастровая палата" по Владимирской области
27	Кадастровый план территории № 33/202/19-140648 от 29.03.2019г.	Филиал федерального государственного бюджетного учреждения "Федеральная кадастровая палата" по Владимирской области
28	Кадастровый план территории № 33/202/19-140649 от 29.03.2019г.	Филиал федерального государственного бюджетного учреждения "Федеральная кадастровая палата" по Владимирской области

**КАРТА (ПЛАН)**

граница муниципального образования городской округ ЗАТО г. Радужный Владимирской области  
(наименование объекта землеустройства)

**Основания для проведения землеустроительных работ и исходные данные**

29	Кадастровый план территории № 33/202/19-146592 от 02.04.2019г.	Филиал федерального государственного бюджетного учреждения "Федеральная кадастровая палата" по Владимирской области
30	Кадастровый план территории № 33/202/19-146590 от 02.04.2019г.	Филиал федерального государственного бюджетного учреждения "Федеральная кадастровая палата" по Владимирской области
31	Кадастровый план территории № 33/202/19-146568 от 02.04.2019г.	Филиал федерального государственного бюджетного учреждения "Федеральная кадастровая палата" по Владимирской области
32	Кадастровый план территории № 33/202/19-146495 от 02.04.2019г.	Филиал федерального государственного бюджетного учреждения "Федеральная кадастровая палата" по Владимирской области
33	Кадастровый план территории № 33/202/19-146496 от 02.04.2019г.	Филиал федерального государственного бюджетного учреждения "Федеральная кадастровая палата" по Владимирской области
34	Кадастровый план территории № 33/202/19-146514 от 02.04.2019г.	Филиал федерального государственного бюджетного учреждения "Федеральная кадастровая палата" по Владимирской области
35	Кадастровый план территории № 33/202/19-146567 от 02.04.2019г.	Филиал федерального государственного бюджетного учреждения "Федеральная кадастровая палата" по Владимирской области
36	Кадастровый план территории № 33/202/19-146566 от 02.04.2019г.	Филиал федерального государственного бюджетного учреждения "Федеральная кадастровая палата" по Владимирской области
37	Кадастровый план территории № 33/202/19-146554 от 02.04.2019г.	Филиал федерального государственного бюджетного учреждения "Федеральная кадастровая палата" по Владимирской области
38	Кадастровый план территории № 33/202/19-146541 от 02.04.2019г.	Филиал федерального государственного бюджетного учреждения "Федеральная кадастровая палата" по Владимирской области
39	Кадастровый план территории № 33/202/19-154153 от 05.04.2019г.	Филиал федерального государственного бюджетного учреждения "Федеральная кадастровая палата" по Владимирской области

**КАРТА (ПЛАН)**

граница муниципального образования городской округ ЗАТО г. Радужный Владимирской области  
(наименование объекта землеустройства)

**Сведения об объекте землеустройства**

№ п/п	Характеристики объекта землеустройства	Описание характеристик
1	2	3
1	Местоположение объекта землеустройства	Владимирская область, г. Радужный
2	Площадь объекта землеустройства $\pm$ величина погрешности определения площади ( $P \pm \Delta P$ )	11302,02 $\pm$ 0,21 Га
3	Иные характеристики объекта землеустройства	—

**КАРТА (ПЛАН)**

граница муниципального образования городской округ ЗАТО г. Радужный Владимирской области  
(наименование объекта землеустройства)

**Сведения о местоположении границ объекта землеустройства****1. Система координат МСК-33****2. Сведения о характерных точках границ объекта землеустройства**

Обозначение характерных точек границ	Координаты, м		Метод определения координат и средняя квадратическая погрешность положения характерной точки (Мт), м	Описание закрепления точки
	X	Y		
1	2	3	4	5
н1	177447.77	214814.69	Геодезический, 0.1	—
н2	177532.67	214931.80	Геодезический, 0.1	—
н3	177573.02	214987.46	Геодезический, 0.1	—
н4	177572.69	214987.83	Геодезический, 0.1	—
н5	177455.78	215115.94	Геодезический, 0.1	—
н6	177467.46	215119.49	Геодезический, 0.1	—
н7	177569.72	215136.28	Геодезический, 0.1	—
н8	177589.13	215143.08	Геодезический, 0.1	—
н9	177607.92	215153.56	Геодезический, 0.1	—
н10	177633.31	215180.41	Геодезический, 0.1	—
н11	177640.13	215208.47	Геодезический, 0.1	—
н12	177676.49	215429.53	Геодезический, 0.1	—
н13	177701.90	215606.46	Геодезический, 0.1	—
н14	177685.16	215622.56	Геодезический, 0.1	—
н15	177588.90	215626.43	Геодезический, 0.1	—
н16	177587.69	215640.36	Геодезический, 0.1	—
н17	177579.44	215681.13	Геодезический, 0.1	—
н18	177482.47	215674.44	Геодезический, 0.1	—
н19	177422.30	215712.60	Геодезический, 0.1	—
н20	177357.42	215700.27	Геодезический, 0.1	—
н21	177215.21	215811.59	Геодезический, 0.1	—
н22	177183.74	215902.78	Геодезический, 0.1	—
н23	177132.41	215953.47	Геодезический, 0.1	—
н24	177141.45	216023.03	Геодезический, 0.1	—
н25	177190.19	216130.66	Геодезический, 0.1	—
н26	177288.15	216106.20	Геодезический, 0.1	—
н27	177304.31	216092.06	Геодезический, 0.1	—
н28	177325.80	216200.22	Геодезический, 0.1	—
н29	177406.02	216190.43	Геодезический, 0.1	—
н30	177409.26	216047.31	Геодезический, 0.1	—
н31	177479.03	215869.83	Геодезический, 0.1	—
н32	177638.21	215676.94	Геодезический, 0.1	—
н33	177638.21	215659.17	Геодезический, 0.1	—
н34	177701.04	215663.67	Геодезический, 0.1	—
н35	177513.91	215890.40	Геодезический, 0.1	—
н36	177505.12	215912.77	Геодезический, 0.1	—
н37	177448.31	216057.33	Геодезический, 0.1	—
н38	177459.47	216182.81	Геодезический, 0.1	—

**КАРТА (ПЛАН)**  
**граница муниципального образования городской округ ЗАТО г. Радужный Владимирской области**  
**(наименование объекта землеустройства)**

**Сведения о местоположении границ объекта землеустройства**

н39	177457.72	216354.50	Геодезический, 0.1	—
н40	177456.53	216470.78	Геодезический, 0.1	—
н41	177329.44	216681.33	Геодезический, 0.1	—
н42	177227.03	216764.24	Геодезический, 0.1	—
н43	177346.63	216824.59	Геодезический, 0.1	—
н44	177551.15	216907.78	Геодезический, 0.1	—
н45	177705.22	216882.60	Геодезический, 0.1	—
н46	177716.43	216874.03	Геодезический, 0.1	—
н47	178028.99	216794.18	Геодезический, 0.1	—
н48	178043.81	216799.31	Геодезический, 0.1	—
н49	178063.95	216805.72	Геодезический, 0.1	—
н50	178154.09	216837.41	Геодезический, 0.1	—
н51	178177.25	216865.83	Геодезический, 0.1	—
н52	178084.13	217170.86	Геодезический, 0.1	—
н53	178134.44	217270.44	Геодезический, 0.1	—
н54	178116.27	217309.20	Геодезический, 0.1	—
н55	178098.97	217323.27	Геодезический, 0.1	—
н56	178107.63	217327.63	Геодезический, 0.1	—
н57	178096.11	217352.24	Геодезический, 0.1	—
н58	177969.25	217488.71	Геодезический, 0.1	—
н59	177905.40	217576.16	Геодезический, 0.1	—
н60	177985.00	217616.85	Геодезический, 0.1	—
н61	177976.41	217712.41	Геодезический, 0.1	—
н62	177978.09	217808.33	Геодезический, 0.1	—
н63	178029.05	217891.58	Геодезический, 0.1	—
н64	178021.66	217926.48	Геодезический, 0.1	—
н65	178059.94	218023.00	Геодезический, 0.1	—
н66	178077.77	218045.70	Геодезический, 0.1	—
н67	178135.13	218166.42	Геодезический, 0.1	—
н68	178280.09	218306.30	Геодезический, 0.1	—
н69	178367.44	218355.93	Геодезический, 0.1	—
н70	178327.32	218369.40	Геодезический, 0.1	—
н71	178253.60	218364.19	Геодезический, 0.1	—
н72	178127.90	218409.47	Геодезический, 0.1	—
н73	178111.58	218411.49	Геодезический, 0.1	—
н74	178080.08	218441.59	Геодезический, 0.1	—
н75	178067.21	218463.68	Геодезический, 0.1	—
н76	178024.10	218509.97	Геодезический, 0.1	—
н77	177987.56	218548.62	Геодезический, 0.1	—
н78	177939.74	218607.83	Геодезический, 0.1	—
н79	177987.35	218716.26	Геодезический, 0.1	—
н80	177975.51	218840.96	Геодезический, 0.1	—
н81	177911.12	218887.71	Геодезический, 0.1	—
н82	177805.74	218822.47	Геодезический, 0.1	—
н83	177682.95	218790.80	Геодезический, 0.1	—

**КАРТА (ПЛАН)**  
**граница муниципального образования городской округ ЗАТО г. Радужный Владимирской области**  
**(наименование объекта землеустройства)**

**Сведения о местоположении границ объекта землеустройства**

н84	177501.47	218883.31	Геодезический, 0.1	—
н85	177446.46	218701.84	Геодезический, 0.1	—
н86	177283.75	218703.68	Геодезический, 0.1	—
н87	177034.17	218640.48	Геодезический, 0.1	—
н88	176953.40	218565.71	Геодезический, 0.1	—
н89	176843.36	218704.81	Геодезический, 0.1	—
н90	176851.52	218775.57	Геодезический, 0.1	—
н91	176879.63	218910.94	Геодезический, 0.1	—
н92	176872.25	218975.52	Геодезический, 0.1	—
н93	176806.59	219084.37	Геодезический, 0.1	—
н94	176728.44	219043.91	Геодезический, 0.1	—
н95	176689.83	219014.90	Геодезический, 0.1	—
н96	176648.60	219002.24	Геодезический, 0.1	—
н97	176490.65	218981.25	Геодезический, 0.1	—
н98	176396.15	218969.34	Геодезический, 0.1	—
н99	176374.94	218973.15	Геодезический, 0.1	—
н100	176334.44	218954.59	Геодезический, 0.1	—
н101	176253.27	218873.37	Геодезический, 0.1	—
н102	176322.96	218792.25	Геодезический, 0.1	—
н103	176288.28	218707.47	Геодезический, 0.1	—
н104	176196.15	218771.70	Геодезический, 0.1	—
н105	176084.91	218848.40	Геодезический, 0.1	—
н106	175940.07	219104.36	Геодезический, 0.1	—
н107	175955.73	219200.34	Геодезический, 0.1	—
н108	176009.10	219262.17	Геодезический, 0.1	—
н109	175934.09	219331.81	Геодезический, 0.1	—
н110	175870.89	219389.33	Геодезический, 0.1	—
н111	175870.80	219389.33	Геодезический, 0.1	—
н112	175841.93	219374.09	Геодезический, 0.1	—
н113	175786.58	219428.12	Геодезический, 0.1	—
н114	175692.21	219233.69	Геодезический, 0.1	—
н115	175100.99	218900.82	Геодезический, 0.1	—
н116	174662.43	218659.32	Геодезический, 0.1	—
н117	174647.70	218648.46	Геодезический, 0.1	—
н118	174557.31	218579.58	Геодезический, 0.1	—
н119	174180.71	218592.13	Геодезический, 0.1	—
н120	173642.36	218698.62	Геодезический, 0.1	—
н121	173557.34	218714.00	Геодезический, 0.1	—
н122	173452.41	218711.72	Геодезический, 0.1	—
н123	173190.97	218705.69	Геодезический, 0.1	—
н124	172945.59	218708.19	Геодезический, 0.1	—
н125	172671.68	218707.87	Геодезический, 0.1	—
н126	172577.06	218704.69	Геодезический, 0.1	—
н127	172576.58	218547.74	Геодезический, 0.1	—
н128	172575.59	218513.93	Геодезический, 0.1	—

**КАРТА (ПЛАН)**  
**граница муниципального образования городской округ ЗАТО г. Радужный Владимирской области**  
**(наименование объекта землеустройства)**

**Сведения о местоположении границ объекта землеустройства**

н129	172579.16	218367.83	Геодезический, 0.1	—
н130	172578.56	217976.88	Геодезический, 0.1	—
н131	172489.91	217971.45	Геодезический, 0.1	—
н132	172453.68	217834.63	Геодезический, 0.1	—
н133	172430.18	217744.59	Геодезический, 0.1	—
н134	172413.91	217685.01	Геодезический, 0.1	—
н135	172390.56	217606.31	Геодезический, 0.1	—
н136	172318.37	217359.36	Геодезический, 0.1	—
н137	172080.59	217365.19	Геодезический, 0.1	—
н138	171703.49	217579.62	Геодезический, 0.1	—
н139	171529.85	217569.05	Геодезический, 0.1	—
н140	171494.38	217586.40	Геодезический, 0.1	—
н141	171412.94	217738.87	Геодезический, 0.1	—
н142	171176.73	217626.78	Геодезический, 0.1	—
н143	171151.66	217614.90	Геодезический, 0.1	—
н144	171024.13	217702.55	Геодезический, 0.1	—
н145	171101.57	217821.68	Геодезический, 0.1	—
н146	170653.23	217952.61	Геодезический, 0.1	—
н147	170436.33	218200.14	Геодезический, 0.1	—
н148	170492.04	218714.64	Геодезический, 0.1	—
н149	170100.68	219030.41	Геодезический, 0.1	—
н150	169578.05	218967.65	Геодезический, 0.1	—
н151	169291.43	218982.22	Геодезический, 0.1	—
н152	169244.93	219410.55	Геодезический, 0.1	—
н153	169384.11	219619.09	Геодезический, 0.1	—
н154	169770.41	219953.87	Геодезический, 0.1	—
н155	169599.19	220199.58	Геодезический, 0.1	—
н156	169351.78	220388.47	Геодезический, 0.1	—
н157	169286.52	220431.12	Геодезический, 0.1	—
н158	169104.02	220694.93	Геодезический, 0.1	—
н159	169063.63	220825.29	Геодезический, 0.1	—
н160	168470.75	220853.46	Геодезический, 0.1	—
н161	167841.44	220883.36	Геодезический, 0.1	—
н162	167010.67	220922.84	Геодезический, 0.1	—
н163	166347.13	220954.35	Геодезический, 0.1	—
н164	165314.97	221003.38	Геодезический, 0.1	—
н165	165271.97	220255.23	Геодезический, 0.1	—
н166	165232.45	219567.63	Геодезический, 0.1	—
н167	165191.67	218858.21	Геодезический, 0.1	—
н168	164364.51	218890.98	Геодезический, 0.1	—
н169	163518.94	218924.46	Геодезический, 0.1	—
н170	162666.97	218958.22	Геодезический, 0.1	—
н171	162014.23	218984.07	Геодезический, 0.1	—
н172	160945.00	219026.43	Геодезический, 0.1	—
н173	160866.75	219029.53	Геодезический, 0.1	—

**КАРТА (ПЛАН)**  
**граница муниципального образования городской округ ЗАТО г. Радужный Владимирской области**  
**(наименование объекта землеустройства)**

**Сведения о местоположении границ объекта землеустройства**

н174	160303.07	219052.63	Геодезический, 0.1	—
н175	160111.42	219061.17	Геодезический, 0.1	—
н176	159079.14	219109.23	Геодезический, 0.1	—
н177	158224.82	219149.00	Геодезический, 0.1	—
н178	158142.44	219149.58	Геодезический, 0.1	—
н179	157492.45	219176.44	Геодезический, 0.1	—
н180	156961.11	219198.41	Геодезический, 0.1	—
н181	156368.60	219222.88	Геодезический, 0.1	—
н182	155686.14	219251.10	Геодезический, 0.1	—
н183	155399.95	219843.90	Геодезический, 0.1	—
н184	154993.82	219825.94	Геодезический, 0.1	—
н185	154967.22	219215.78	Геодезический, 0.1	—
н186	154958.23	218682.22	Геодезический, 0.1	—
н187	154932.76	217625.33	Геодезический, 0.1	—
н188	154910.12	216523.16	Геодезический, 0.1	—
н189	154881.81	216456.71	Геодезический, 0.1	—
н190	154700.63	216574.34	Геодезический, 0.1	—
н191	154655.32	216441.44	Геодезический, 0.1	—
н192	154493.97	216417.15	Геодезический, 0.1	—
н193	154392.04	216558.99	Геодезический, 0.1	—
н194	154389.21	216661.66	Геодезический, 0.1	—
н195	154426.00	216737.18	Геодезический, 0.1	—
н196	154377.88	216761.30	Геодезический, 0.1	—
н197	154358.07	216673.71	Геодезический, 0.1	—
н198	154196.70	216558.84	Геодезический, 0.1	—
н199	154106.12	216585.94	Геодезический, 0.1	—
н200	154100.44	216510.45	Геодезический, 0.1	—
н201	154148.58	216401.78	Геодезический, 0.1	—
н202	154298.63	216453.24	Геодезический, 0.1	—
н203	154377.88	216374.78	Геодезический, 0.1	—
н204	154392.04	216232.87	Геодезический, 0.1	—
н205	154536.44	216344.72	Геодезический, 0.1	—
н206	154748.76	216224.09	Геодезический, 0.1	—
н207	154737.44	215550.71	Геодезический, 0.1	—
н208	154665.29	215544.50	Геодезический, 0.1	—
н209	154672.13	215134.47	Геодезический, 0.1	—
н210	154667.99	214595.36	Геодезический, 0.1	—
н211	154667.84	214576.19	Геодезический, 0.1	—
н212	154724.75	214580.16	Геодезический, 0.1	—
н213	154796.66	214589.59	Геодезический, 0.1	—
н214	154923.07	214601.21	Геодезический, 0.1	—
н215	155013.12	214612.11	Геодезический, 0.1	—
н216	155123.47	214615.02	Геодезический, 0.1	—
н217	155235.29	214594.69	Геодезический, 0.1	—
н218	155339.40	214574.90	Геодезический, 0.1	—



**КАРТА (ПЛАН)**  
граница муниципального образования городской округ ЗАТО г. Радужный Владимирской области  
(наименование объекта землеустройства)

**Сведения о местоположении границ объекта землеустройства**

н219	155440.82	214555.52	Геодезический, 0.1	—
н220	155566.53	214525.74	Геодезический, 0.1	—
н221	155648.06	214506.84	Геодезический, 0.1	—
н222	155908.13	214447.35	Геодезический, 0.1	—
н223	156178.65	214384.61	Геодезический, 0.1	—
н224	156385.25	214336.56	Геодезический, 0.1	—
н225	156707.12	214260.30	Геодезический, 0.1	—
н226	156758.50	214249.87	Геодезический, 0.1	—
н227	156827.69	214224.78	Геодезический, 0.1	—
н228	156875.82	214188.24	Геодезический, 0.1	—
н229	156906.19	214151.66	Геодезический, 0.1	—
н230	156932.38	214100.41	Геодезический, 0.1	—
н231	156972.25	214008.25	Геодезический, 0.1	—
н232	156999.60	213972.56	Геодезический, 0.1	—
н233	157058.28	213906.66	Геодезический, 0.1	—
н234	157075.13	213886.69	Геодезический, 0.1	—
н235	157190.47	213828.12	Геодезический, 0.1	—
н236	157356.50	213751.61	Геодезический, 0.1	—
н237	157473.73	213700.46	Геодезический, 0.1	—
н238	157652.04	213624.11	Геодезический, 0.1	—
н239	158129.17	213421.20	Геодезический, 0.1	—
н240	158211.19	213384.50	Геодезический, 0.1	—
н241	158209.02	213401.72	Геодезический, 0.1	—
н242	158180.69	213557.75	Геодезический, 0.1	—
н243	158555.38	213624.02	Геодезический, 0.1	—
н244	158548.89	214814.36	Геодезический, 0.1	—
н245	159333.81	214787.53	Геодезический, 0.1	—
н246	160098.91	214761.42	Геодезический, 0.1	—
н247	160942.07	214732.63	Геодезический, 0.1	—
н248	161792.76	214703.58	Геодезический, 0.1	—
н249	161738.49	213650.99	Геодезический, 0.1	—
н250	162731.12	213606.72	Геодезический, 0.1	—
н251	163873.19	213544.05	Геодезический, 0.1	—
н252	163925.12	214581.78	Геодезический, 0.1	—
н253	164936.95	214534.69	Геодезический, 0.1	—
н254	165825.51	214493.33	Геодезический, 0.1	—
н255	166081.50	214482.11	Геодезический, 0.1	—
н256	166668.27	214463.72	Геодезический, 0.1	—
н257	167392.51	214440.99	Геодезический, 0.1	—
н258	168045.41	214420.52	Геодезический, 0.1	—
н259	168728.34	214399.09	Геодезический, 0.1	—
н260	168973.46	214391.41	Геодезический, 0.1	—
н261	169610.96	214371.41	Геодезический, 0.1	—
н262	170360.81	214347.90	Геодезический, 0.1	—
н263	171348.57	214316.90	Геодезический, 0.1	—

**КАРТА (ПЛАН)**  
**граница муниципального образования городской округ ЗАТО г. Радужный Владимирской области**  
**(наименование объекта землеустройства)**

**Сведения о местоположении границ объекта землеустройства**

н264	171731.49	214304.90	Геодезический, 0.1	—
н265	172400.87	214283.90	Геодезический, 0.1	—
н266	172395.15	213926.03	Геодезический, 0.1	—
н267	172386.50	213383.81	Геодезический, 0.1	—
н268	172375.97	212701.65	Геодезический, 0.1	—
н269	172548.33	212888.75	Геодезический, 0.1	—
н270	172864.80	212733.19	Геодезический, 0.1	—
н271	173195.06	212685.86	Геодезический, 0.1	—
н272	173486.00	212446.23	Геодезический, 0.1	—
н273	173556.88	212622.28	Геодезический, 0.1	—
н274	173635.71	212802.19	Геодезический, 0.1	—
н275	173698.20	212955.30	Геодезический, 0.1	—
н276	173779.63	213147.96	Геодезический, 0.1	—
н277	174018.22	212961.47	Геодезический, 0.1	—
н278	174124.25	212873.82	Геодезический, 0.1	—
н279	174233.27	212785.16	Геодезический, 0.1	—
н280	174341.87	212926.47	Геодезический, 0.1	—
н281	174562.75	213183.97	Геодезический, 0.1	—
н282	174794.94	213473.12	Геодезический, 0.1	—
н283	174908.90	213666.88	Геодезический, 0.1	—
н284	175006.10	213795.41	Геодезический, 0.1	—
н285	175132.62	213959.16	Геодезический, 0.1	—
н286	175239.31	214101.37	Геодезический, 0.1	—
н287	175077.31	214163.93	Геодезический, 0.1	—
н288	174906.94	214230.62	Геодезический, 0.1	—
н289	174826.92	214382.27	Геодезический, 0.1	—
н290	174720.19	214588.19	Геодезический, 0.1	—
н291	174932.12	214944.77	Геодезический, 0.1	—
н292	175079.34	215194.25	Геодезический, 0.1	—
н293	175219.46	215428.81	Геодезический, 0.1	—
н294	175356.56	215590.16	Геодезический, 0.1	—
н295	175495.22	215733.15	Геодезический, 0.1	—
н296	175646.01	215845.56	Геодезический, 0.1	—
н297	175824.38	216064.06	Геодезический, 0.1	—
н298	175888.05	216078.99	Геодезический, 0.1	—
н299	175971.31	216070.59	Геодезический, 0.1	—
н300	176058.51	216020.38	Геодезический, 0.1	—
н301	176362.19	215766.06	Геодезический, 0.1	—
н302	176351.27	215749.37	Геодезический, 0.1	—
н303	176476.03	215627.62	Геодезический, 0.1	—
н304	176516.63	215483.24	Геодезический, 0.1	—
н305	176614.44	215495.41	Геодезический, 0.1	—
н306	176822.90	215285.28	Геодезический, 0.1	—
н307	176932.75	215102.90	Геодезический, 0.1	—
н308	176974.58	215058.22	Геодезический, 0.1	—

**КАРТА (ПЛАН)**

граница муниципального образования городской округ ЗАТО г. Радужный Владимирской области  
(наименование объекта землеустройства)

**Сведения о местоположении границ объекта землеустройства**

н309	177288.47	214951.37	Геодезический, 0.1	—
н310	177294.44	214957.46	Геодезический, 0.1	—
н1	177447.77	214814.69	Геодезический, 0.1	—

**3. Сведения о характерных точках части (частей) объекта землеустройства**

Часть № —

—	—	—	—, —	—
---	---	---	------	---

**3. Сведения о частях границ объекта землеустройства, совпадающих с местоположением внешних границ природных объектов и (или) объектов искусственного происхождения**

Обозначение части границ	Описание прохождения части границ
--------------------------	-----------------------------------

**КАРТА (ПЛАН)**

граница муниципального образования городской округ ЗАТО г. Радужный Владимирской области  
(наименование объекта землеустройства)

**Сведения о местоположении границ объекта землеустройства**

от точки	до точки	
1	2	3
н1	н2	горизонтальное проложение 144,65 м на северо-восток, см. выносной лист №2
н2	н3	горизонтальное проложение 68,75 м на северо-восток, см. выносной лист №2
н3	н4	горизонтальное проложение 0,50 м на северо-восток, см. выносной лист №2
н4	н5	горизонтальное проложение 173,44 м на юго-восток, см. выносной лист №2
н5	н6	горизонтальное проложение 12,21 м на север, см. выносной лист №2
н6	н7	горизонтальное проложение 103,63 м на север, см. выносной лист №2
н7	н8	горизонтальное проложение 20,57 м на север, см. выносной лист №2
н8	н9	горизонтальное проложение 21,51 м на северо-восток, см. выносной лист №2
н9	н10	горизонтальное проложение 36,95 м на северо-восток, см. выносной лист №2
н10	н11	горизонтальное проложение 28,88 м на северо-восток, см. выносной лист №2
н11	н12	горизонтальное проложение 224,03 м на восток, см. выносной лист №2
н12	н13	горизонтальное проложение 178,75 м на восток, см. выносной лист №2
н13	н14	горизонтальное проложение 23,23 м на юго-восток, см. выносной лист №2
н14	н15	горизонтальное проложение 96,34 м на юг, см. выносной лист №2
н15	н16	горизонтальное проложение 13,98 м на восток, см. выносной лист №2
н16	н17	горизонтальное проложение 41,60 м на юго-восток, см. выносной лист №2
н17	н18	горизонтальное проложение 97,20 м на юг, см. выносной лист №2
н18	н19	горизонтальное проложение 71,25 м на юго-восток, см. выносной лист №2
н19	н20	горизонтальное проложение 66,04 м на юго-запад, см. выносной лист №2
н20	н21	горизонтальное проложение 180,60 м на юго-восток, см. выносной лист №2
н21	н22	горизонтальное проложение 96,47 м на юго-восток, см. выносной лист №2
н22	н23	горизонтальное проложение 72,14 м на юго-восток, см. выносной лист №2
н23	н24	горизонтальное проложение 70,14 м на восток, см. выносной лист №2-3
н24	н25	горизонтальное проложение 118,15 м на северо-восток, см. выносной лист №3
н25	н26	горизонтальное проложение 100,97 м на север, см. выносной лист №3
н26	н27	горизонтальное проложение 21,47 м на северо-запад, см. выносной лист №3
н27	н28	горизонтальное проложение 110,27 м на восток, см. выносной лист №3
н28	н29	горизонтальное проложение 80,82 м на север, см. выносной лист №3
н29	н30	горизонтальное проложение 143,16 м на запад, см. выносной лист №3
н30	н31	горизонтальное проложение 190,70 м на северо-запад, см. выносной лист №2-3
н31	н32	горизонтальное проложение 250,09 м на северо-запад, см. выносной лист №2
н32	н33	горизонтальное проложение 17,77 м на запад, см. выносной лист №2
н33	н34	горизонтальное проложение 62,99 м на север, см. выносной лист №2
н34	н35	горизонтальное проложение 293,98 м на юго-восток, см. выносной лист №2
н35	н36	горизонтальное проложение 24,04 м на юго-восток, см. выносной лист №2
н36	н37	горизонтальное проложение 155,32 м на юго-восток, см. выносной лист №2-3
н37	н38	горизонтальное проложение 125,98 м на восток, см. выносной лист №3
н38	н39	горизонтальное проложение 171,70 м на восток, см. выносной лист №3
н39	н40	горизонтальное проложение 116,29 м на восток, см. выносной лист №3
н40	н41	горизонтальное проложение 245,93 м на юго-восток, см. выносной лист №3
н41	н42	горизонтальное проложение 131,76 м на юго-восток, см. выносной лист №3
н42	н43	горизонтальное проложение 133,96 м на северо-восток, см. выносной лист №3
н43	н44	горизонтальное проложение 220,79 м на северо-восток, см. выносной лист №3

**КАРТА (ПЛАН)**

граница муниципального образования городской округ ЗАТО г. Радужный Владимирской области  
(наименование объекта землеустройства)

**Сведения о местоположении границ объекта землеустройства**

н44	н45	горизонтальное проложение 156,11 м на северо-запад, см. выносной лист №3
н45	н46	горизонтальное проложение 14,11 м на северо-запад, см. выносной лист №3
н46	н47	горизонтальное проложение 322,60 м на северо-запад, см. выносной лист №3
н47	н48	горизонтальное проложение 15,68 м на северо-восток, см. выносной лист №3
н48	н49	горизонтальное проложение 21,14 м на северо-восток, см. выносной лист №3
н49	н50	горизонтальное проложение 95,55 м на северо-восток, см. выносной лист №3
н50	н51	горизонтальное проложение 36,66 м на северо-восток, см. выносной лист №3
н51	н52	горизонтальное проложение 318,93 м на юго-восток, см. выносной лист №3-4
н52	н53	горизонтальное проложение 111,57 м на северо-восток, см. выносной лист №4
н53	н54	горизонтальное проложение 42,81 м на юго-восток, см. выносной лист №4
н54	н55	горизонтальное проложение 22,30 м на юго-восток, см. выносной лист №4
н55	н56	горизонтальное проложение 9,70 м на северо-восток, см. выносной лист №4
н56	н57	горизонтальное проложение 27,17 м на юго-восток, см. выносной лист №4
н57	н58	горизонтальное проложение 186,33 м на юго-восток, см. выносной лист №4
н58	н59	горизонтальное проложение 108,28 м на юго-восток, см. выносной лист №4
н59	н60	горизонтальное проложение 89,40 м на северо-восток, см. выносной лист №4
н60	н61	горизонтальное проложение 95,95 м на восток, см. выносной лист №4
н61	н62	горизонтальное проложение 95,93 м на восток, см. выносной лист №4
н62	н63	горизонтальное проложение 97,61 м на северо-восток, см. выносной лист №4
н63	н64	горизонтальное проложение 35,67 м на юго-восток, см. выносной лист №4
н64	н65	горизонтальное проложение 103,83 м на северо-восток, см. выносной лист №4
н65	н66	горизонтальное проложение 28,87 м на северо-восток, см. выносной лист №4
н66	н67	горизонтальное проложение 133,65 м на северо-восток, см. выносной лист №4
н67	н68	горизонтальное проложение 201,44 м на северо-восток, см. выносной лист №4
н68	н69	горизонтальное проложение 100,46 м на северо-восток, см. выносной лист №4-5
н69	н70	горизонтальное проложение 42,32 м на юго-восток, см. выносной лист №5
н70	н71	горизонтальное проложение 73,90 м на юго-запад, см. выносной лист №5
н71	н72	горизонтальное проложение 133,61 м на юго-восток, см. выносной лист №5
н72	н73	горизонтальное проложение 16,44 м на юго-восток, см. выносной лист №5
н73	н74	горизонтальное проложение 43,57 м на юго-восток, см. выносной лист №5
н74	н75	горизонтальное проложение 25,57 м на юго-восток, см. выносной лист №5
н75	н76	горизонтальное проложение 63,26 м на юго-восток, см. выносной лист №5
н76	н77	горизонтальное проложение 53,19 м на юго-восток, см. выносной лист №5
н77	н78	горизонтальное проложение 76,11 м на юго-восток, см. выносной лист №5
н78	н79	горизонтальное проложение 118,42 м на северо-восток, см. выносной лист №5
н79	н80	горизонтальное проложение 125,26 м на юго-восток, см. выносной лист №5
н80	н81	горизонтальное проложение 79,57 м на юго-восток, см. выносной лист №5
н81	н82	горизонтальное проложение 123,94 м на юго-запад, см. выносной лист №5
н82	н83	горизонтальное проложение 126,81 м на юго-запад, см. выносной лист №5
н83	н84	горизонтальное проложение 203,70 м на юго-восток, см. выносной лист №5
н84	н85	горизонтальное проложение 189,62 м на юго-запад, см. выносной лист №5
н85	н86	горизонтальное проложение 162,72 м на юг, см. выносной лист №5
н86	н87	горизонтальное проложение 257,46 м на юго-запад, см. выносной лист №5
н87	н88	горизонтальное проложение 110,07 м на юго-запад, см. выносной лист №5
н88	н89	горизонтальное проложение 177,36 м на юго-восток, см. выносной лист №8

**КАРТА (ПЛАН)**

граница муниципального образования городской округ ЗАТО г. Радужный Владимирской области  
(наименование объекта землеустройства)

**Сведения о местоположении границ объекта землеустройства**

н89	н90	горизонтальное проложение 71,23 м на северо-восток, см. выносной лист №8
н90	н91	горизонтальное проложение 138,26 м на северо-восток, см. выносной лист №8
н91	н92	горизонтальное проложение 65,00 м на юго-восток, см. выносной лист №8
н92	н93	горизонтальное проложение 127,12 м на юго-восток, см. выносной лист №8
н93	н94	горизонтальное проложение 88,00 м на юго-запад, см. выносной лист №8
н94	н95	горизонтальное проложение 48,29 м на юго-запад, см. выносной лист №8
н95	н96	горизонтальное проложение 43,13 м на юго-запад, см. выносной лист №8
н96	н97	горизонтальное проложение 159,34 м на юго-запад, см. выносной лист №8
н97	н98	горизонтальное проложение 95,25 м на юго-запад, см. выносной лист №8
н98	н99	горизонтальное проложение 21,55 м на юго-запад, см. выносной лист №8
н99	н100	горизонтальное проложение 44,55 м на юго-запад, см. выносной лист №8
н100	н101	горизонтальное проложение 114,83 м на юго-запад, см. выносной лист №8
н101	н102	горизонтальное проложение 106,94 м на северо-запад, см. выносной лист №8
н102	н103	горизонтальное проложение 91,60 м на юго-запад, см. выносной лист №8
н103	н104	горизонтальное проложение 112,31 м на юго-восток, см. выносной лист №8
н104	н105	горизонтальное проложение 135,12 м на юго-восток, см. выносной лист №8
н105	н106	горизонтальное проложение 294,10 м на юго-восток, см. выносной лист №8
н106	н107	горизонтальное проложение 97,25 м на северо-восток, см. выносной лист №8
н107	н108	горизонтальное проложение 81,68 м на северо-восток, см. выносной лист №8
н108	н109	горизонтальное проложение 102,35 м на юго-восток, см. выносной лист №8
н109	н110	горизонтальное проложение 85,46 м на юго-восток, см. выносной лист №8
н110	н111	горизонтальное проложение 0,09 м на юго-восток, см. выносной лист №8
н111	н112	горизонтальное проложение 32,65 м на юго-запад, см. выносной лист №8
н112	н113	горизонтальное проложение 77,35 м на юго-восток, см. выносной лист №8
н113	н114	горизонтальное проложение 216,12 м на юго-запад, см. выносной лист №8
н114	н115	горизонтальное проложение 678,49 м на юго-запад, см. выносной лист №8,12
н115	н116	горизонтальное проложение 500,66 м на юго-запад, см. выносной лист №12
н116	н117	горизонтальное проложение 18,30 м на юго-запад, см. выносной лист №12
н117	н118	горизонтальное проложение 113,64 м на юго-запад, см. выносной лист №12
н118	н119	горизонтальное проложение 376,81 м на юг, см. выносной лист №12
н119	н120	горизонтальное проложение 548,78 м на юго-восток, см. выносной лист №12,14
н120	н121	горизонтальное проложение 86,40 м на юго-восток, см. выносной лист №14
н121	н122	горизонтальное проложение 104,95 м на юг, см. выносной лист №14
н122	н123	горизонтальное проложение 261,51 м на юг, см. выносной лист №14
н123	н124	горизонтальное проложение 245,39 м на юг, см. выносной лист №14
н124	н125	горизонтальное проложение 273,91 м на юг, см. выносной лист №14,18
н125	н126	горизонтальное проложение 94,67 м на юг, см. выносной лист №18
н126	н127	горизонтальное проложение 156,95 м на запад, см. выносной лист №18
н127	н128	горизонтальное проложение 33,82 м на запад, см. выносной лист №18
н128	н129	горизонтальное проложение 146,14 м на запад, см. выносной лист №18
н129	н130	горизонтальное проложение 390,95 м на запад, см. выносной лист №18,17
н130	н131	горизонтальное проложение 88,82 м на юг, см. выносной лист №17
н131	н132	горизонтальное проложение 141,54 м на юго-запад, см. выносной лист №17
н132	н133	горизонтальное проложение 93,06 м на юго-запад, см. выносной лист №17
н133	н134	горизонтальное проложение 61,76 м на юго-запад, см. выносной лист №17

**КАРТА (ПЛАН)**

граница муниципального образования городской округ ЗАТО г. Радужный Владимирской области  
(наименование объекта землеустройства)

**Сведения о местоположении границ объекта землеустройства**

н134	н135	горизонтальное проложение 82,09 м на юго-запад, см. выносной лист №17
н135	н136	горизонтальное проложение 257,29 м на юго-запад, см. выносной лист №17
н136	н137	горизонтальное проложение 237,85 м на юг, см. выносной лист №17
н137	н138	горизонтальное проложение 433,80 м на юго-восток, см. выносной лист №17
н138	н139	горизонтальное проложение 173,96 м на юго-запад, см. выносной лист №17
н139	н140	горизонтальное проложение 39,49 м на юго-восток, см. выносной лист №17
н140	н141	горизонтальное проложение 172,86 м на юго-восток, см. выносной лист №17
н141	н142	горизонтальное проложение 261,46 м на юго-запад, см. выносной лист №17,20
н142	н143	горизонтальное проложение 27,74 м на юго-запад, см. выносной лист №20
н143	н144	горизонтальное проложение 154,75 м на юго-восток, см. выносной лист №20
н144	н145	горизонтальное проложение 142,09 м на северо-восток, см. выносной лист №20
н145	н146	горизонтальное проложение 467,07 м на юго-восток, см. выносной лист №20
н146	н147	горизонтальное проложение 329,12 м на юго-восток, см. выносной лист №20
н147	н148	горизонтальное проложение 517,51 м на северо-восток, см. выносной лист №20,21
н148	н149	горизонтальное проложение 502,87 м на юго-восток, см. выносной лист №21
н149	н150	горизонтальное проложение 526,38 м на юго-запад, см. выносной лист №21,23
н150	н151	горизонтальное проложение 286,99 м на юго-восток, см. выносной лист №23
н151	н152	горизонтальное проложение 430,85 м на юго-восток, см. выносной лист №23
н152	н153	горизонтальное проложение 250,72 м на северо-восток, см. выносной лист №23,24
н153	н154	горизонтальное проложение 511,18 м на северо-восток, см. выносной лист №24
н154	н155	горизонтальное проложение 299,48 м на юго-восток, см. выносной лист №24
н155	н156	горизонтальное проложение 311,27 м на юго-восток, см. выносной лист №24
н156	н157	горизонтальное проложение 77,96 м на юго-восток, см. выносной лист №24
н157	н158	горизонтальное проложение 320,78 м на юго-восток, см. выносной лист №24
н158	н159	горизонтальное проложение 136,47 м на юго-восток, см. выносной лист №24,25
н159	н160	горизонтальное проложение 593,55 м на юг, см. выносной лист №25
н160	н161	горизонтальное проложение 630,02 м на юг, см. выносной лист №27
н161	н162	горизонтальное проложение 831,71 м на юг, см. выносной лист №27,29
н162	н163	горизонтальное проложение 664,29 м на юг, см. выносной лист №29
н163	н164	горизонтальное проложение 1033,32 м на юг, см. выносной лист №29,33
н164	н165	горизонтальное проложение 749,38 м на запад, см. выносной лист №33,32
н165	н166	горизонтальное проложение 688,73 м на запад, см. выносной лист №32
н166	н167	горизонтальное проложение 710,59 м на запад, см. выносной лист №32,31
н167	н168	горизонтальное проложение 827,81 м на юг, см. выносной лист №31
н168	н169	горизонтальное проложение 846,23 м на юг, см. выносной лист №31,36
н169	н170	горизонтальное проложение 852,64 м на юг, см. выносной лист №36,39
н170	н171	горизонтальное проложение 653,25 м на юг, см. выносной лист №39
н171	н172	горизонтальное проложение 1070,07 м на юг, см. выносной лист №39,41
н172	н173	горизонтальное проложение 78,31 м на юг, см. выносной лист №41
н173	н174	горизонтальное проложение 564,15 м на юг, см. выносной лист №41
н174	н175	горизонтальное проложение 191,84 м на юг, см. выносной лист №41
н175	н176	горизонтальное проложение 1033,40 м на юг, см. выносной лист №41,44
н176	н177	горизонтальное проложение 855,25 м на юг, см. выносной лист №44,48
н177	н178	горизонтальное проложение 82,38 м на юг, см. выносной лист №48
н178	н179	горизонтальное проложение 650,54 м на юг, см. выносной лист №48

**КАРТА (ПЛАН)**

граница муниципального образования городской округ ЗАТО г. Радужный Владимирской области  
(наименование объекта землеустройства)

**Сведения о местоположении границ объекта землеустройства**

н179	н180	горизонтальное проложение 531,79 м на юг, см. выносной лист №48,50
н180	н181	горизонтальное проложение 593,02 м на юг, см. выносной лист №50
н181	н182	горизонтальное проложение 683,04 м на юг, см. выносной лист №50,55
н182	н183	горизонтальное проложение 658,27 м на юго-восток, см. выносной лист №55,56
н183	н184	горизонтальное проложение 406,53 м на юг, см. выносной лист №56
н184	н185	горизонтальное проложение 610,74 м на запад, см. выносной лист №56,55
н185	н186	горизонтальное проложение 533,64 м на запад, см. выносной лист №55
н186	н187	горизонтальное проложение 1057,20 м на запад, см. выносной лист №55,54
н187	н188	горизонтальное проложение 1102,40 м на запад, см. выносной лист №54,53
н188	н189	горизонтальное проложение 72,23 м на юго-запад, см. выносной лист №53
н189	н190	горизонтальное проложение 216,02 м на юго-восток, см. выносной лист №53
н190	н191	горизонтальное проложение 140,41 м на юго-запад, см. выносной лист №53
н191	н192	горизонтальное проложение 163,17 м на юго-запад, см. выносной лист №53
н192	н193	горизонтальное проложение 174,67 м на юго-восток, см. выносной лист №53
н193	н194	горизонтальное проложение 102,71 м на восток, см. выносной лист №53
н194	н195	горизонтальное проложение 84,00 м на северо-восток, см. выносной лист №53
н195	н196	горизонтальное проложение 53,83 м на юго-восток, см. выносной лист №53
н196	н197	горизонтальное проложение 89,80 м на юго-запад, см. выносной лист №53
н197	н198	горизонтальное проложение 198,08 м на юго-запад, см. выносной лист №57,53
н198	н199	горизонтальное проложение 94,55 м на юго-восток, см. выносной лист №57
н199	н200	горизонтальное проложение 75,70 м на юг, см. выносной лист №57
н200	н201	горизонтальное проложение 118,86 м на северо-запад, см. выносной лист №57
н201	н202	горизонтальное проложение 158,63 м на северо-восток, см. выносной лист №57
н202	н203	горизонтальное проложение 111,52 м на северо-запад, см. выносной лист №57,53
н203	н204	горизонтальное проложение 142,61 м на запад, см. выносной лист №53
н204	н205	горизонтальное проложение 182,65 м на северо-восток, см. выносной лист №53
н205	н206	горизонтальное проложение 244,20 м на северо-запад, см. выносной лист №53
н206	н207	горизонтальное проложение 673,48 м на запад, см. выносной лист №53,52
н207	н208	горизонтальное проложение 72,42 м на юг, см. выносной лист №52
н208	н209	горизонтальное проложение 410,09 м на запад, см. выносной лист №52
н209	н210	горизонтальное проложение 539,13 м на запад, см. выносной лист №52,51
н210	н211	горизонтальное проложение 19,17 м на запад, см. выносной лист №51
н211	н212	горизонтальное проложение 57,05 м на северо-восток, см. выносной лист №51
н212	н213	горизонтальное проложение 72,53 м на северо-восток, см. выносной лист №51
н213	н214	горизонтальное проложение 126,94 м на северо-восток, см. выносной лист №51
н214	н215	горизонтальное проложение 90,71 м на северо-восток, см. выносной лист №51
н215	н216	горизонтальное проложение 110,39 м на северо-восток, см. выносной лист №51
н216	н217	горизонтальное проложение 113,65 м на северо-запад, см. выносной лист №51
н217	н218	горизонтальное проложение 105,97 м на северо-запад, см. выносной лист №51
н218	н219	горизонтальное проложение 103,26 м на северо-запад, см. выносной лист №51
н219	н220	горизонтальное проложение 129,19 м на северо-запад, см. выносной лист №51
н220	н221	горизонтальное проложение 83,69 м на северо-запад, см. выносной лист №51
н221	н222	горизонтальное проложение 266,79 м на северо-запад, см. выносной лист №51,49
н222	н223	горизонтальное проложение 277,70 м на северо-запад, см. выносной лист №49
н223	н224	горизонтальное проложение 212,11 м на северо-запад, см. выносной лист №49



**КАРТА (ПЛАН)**

граница муниципального образования городской округ ЗАТО г. Радужный Владимирской области  
(наименование объекта землеустройства)

**Сведения о местоположении границ объекта землеустройства**

н224	н225	горизонтальное проложение 330,78 м на северо-запад, см. выносной лист №49
н225	н226	горизонтальное проложение 52,43 м на северо-запад, см. выносной лист №49
н226	н227	горизонтальное проложение 73,60 м на северо-запад, см. выносной лист №49
н227	н228	горизонтальное проложение 60,43 м на северо-запад, см. выносной лист №49
н228	н229	горизонтальное проложение 47,54 м на северо-запад, см. выносной лист №49
н229	н230	горизонтальное проложение 57,55 м на северо-запад, см. выносной лист №49
н230	н231	горизонтальное проложение 100,41 м на северо-запад, см. выносной лист №49
н231	н232	горизонтальное проложение 44,96 м на северо-запад, см. выносной лист №49
н232	н233	горизонтальное проложение 88,24 м на северо-запад, см. выносной лист №49
н233	н234	горизонтальное проложение 26,13 м на северо-запад, см. выносной лист №49
н234	н235	горизонтальное проложение 129,36 м на северо-запад, см. выносной лист №49,46
н235	н236	горизонтальное проложение 182,81 м на северо-запад, см. выносной лист №46
н236	н237	горизонтальное проложение 127,90 м на северо-запад, см. выносной лист №46
н237	н238	горизонтальное проложение 193,97 м на северо-запад, см. выносной лист №45
н238	н239	горизонтальное проложение 518,48 м на северо-запад, см. выносной лист №45
н239	н240	горизонтальное проложение 89,86 м на северо-запад, см. выносной лист №45
н240	н241	горизонтальное проложение 17,36 м на юго-восток, см. выносной лист №45
н241	н242	горизонтальное проложение 158,58 м на юго-восток, см. выносной лист №45
н242	н243	горизонтальное проложение 380,51 м на северо-восток, см. выносной лист №45
н243	н244	горизонтальное проложение 1190,36 м на восток, см. выносной лист №45,46,47
н244	н245	горизонтальное проложение 785,38 м на север, см. выносной лист №47,43,42
н245	н246	горизонтальное проложение 765,55 м на север, см. выносной лист №42,40
н246	н247	горизонтальное проложение 843,65 м на север, см. выносной лист №40
н247	н248	горизонтальное проложение 851,19 м на север, см. выносной лист №40,38
н248	н249	горизонтальное проложение 1053,99 м на запад, см. выносной лист №38
н249	н250	горизонтальное проложение 993,62 м на север, см. выносной лист №38,37
н250	н251	горизонтальное проложение 1143,79 м на север, см. выносной лист №37,34
н251	н252	горизонтальное проложение 1039,03 м на восток, см. выносной лист №34,35
н252	н253	горизонтальное проложение 1012,93 м на север, см. выносной лист №35,30
н253	н254	горизонтальное проложение 889,52 м на север, см. выносной лист №30,28
н254	н255	горизонтальное проложение 256,24 м на север, см. выносной лист №28
н255	н256	горизонтальное проложение 587,06 м на север, см. выносной лист №28
н256	н257	горизонтальное проложение 724,60 м на север, см. выносной лист №28,26
н257	н258	горизонтальное проложение 653,22 м на север, см. выносной лист №26
н258	н259	горизонтальное проложение 683,27 м на север, см. выносной лист №226,22
н259	н260	горизонтальное проложение 245,24 м на север, см. выносной лист №22
н260	н261	горизонтальное проложение 637,81 м на север, см. выносной лист №22
н261	н262	горизонтальное проложение 750,22 м на север, см. выносной лист №22,19
н262	н263	горизонтальное проложение 988,25 м на север, см. выносной лист №19,16
н263	н264	горизонтальное проложение 383,11 м на север, см. выносной лист №16
н264	н265	горизонтальное проложение 669,71 м на север, см. выносной лист №16
н265	н266	горизонтальное проложение 357,92 м на восток, см. выносной лист №16
н266	н267	горизонтальное проложение 542,29 м на восток, см. выносной лист №16,15
н267	н268	горизонтальное проложение 682,24 м на восток, см. выносной лист №15
н268	н269	горизонтальное проложение 254,39 м на северо-восток, см. выносной лист №15

**КАРТА (ПЛАН)**

граница муниципального образования городской округ ЗАТО г. Радужный Владимирской области  
(наименование объекта землеустройства)

**Сведения о местоположении границ объекта землеустройства**

н269	н270	горизонтальное проложение 352,64 м на северо-запад, см. выносной лист №15,13
н270	н271	горизонтальное проложение 333,63 м на северо-запад, см. выносной лист №13
н271	н272	горизонтальное проложение 376,92 м на северо-запад, см. выносной лист №13
н272	н273	горизонтальное проложение 189,78 м на северо-восток, см. выносной лист №13
н273	н274	горизонтальное проложение 196,42 м на северо-восток, см. выносной лист №13
н274	н275	горизонтальное проложение 165,37 м на северо-восток, см. выносной лист №13
н275	н276	горизонтальное проложение 209,16 м на северо-восток, см. выносной лист №13
н276	н277	горизонтальное проложение 302,83 м на северо-запад, см. выносной лист №13
н277	н278	горизонтальное проложение 137,57 м на северо-запад, см. выносной лист №13
н278	н279	горизонтальное проложение 140,52 м на северо-запад, см. выносной лист №13,9
н279	н280	горизонтальное проложение 178,22 м на северо-восток, см. выносной лист №9
н280	н281	горизонтальное проложение 339,26 м на северо-восток, см. выносной лист №9
н281	н282	горизонтальное проложение 370,84 м на северо-восток, см. выносной лист №9
н282	н283	горизонтальное проложение 224,79 м на северо-восток, см. выносной лист №9,10
н283	н284	горизонтальное проложение 161,15 м на северо-восток, см. выносной лист №10
н284	н285	горизонтальное проложение 206,93 м на северо-восток, см. выносной лист №10
н285	н286	горизонтальное проложение 177,78 м на северо-восток, см. выносной лист №10
н286	н287	горизонтальное проложение 173,66 м на юго-восток, см. выносной лист №10
н287	н288	горизонтальное проложение 182,96 м на юго-восток, см. выносной лист №10
н288	н289	горизонтальное проложение 171,47 м на юго-восток, см. выносной лист №10
н289	н290	горизонтальное проложение 231,94 м на юго-восток, см. выносной лист №10
н290	н291	горизонтальное проложение 414,81 м на северо-восток, см. выносной лист №10
н291	н292	горизонтальное проложение 289,68 м на северо-восток, см. выносной лист №11
н292	н293	горизонтальное проложение 273,23 м на северо-восток, см. выносной лист №11
н293	н294	горизонтальное проложение 211,73 м на северо-восток, см. выносной лист №11
н294	н295	горизонтальное проложение 199,18 м на северо-восток, см. выносной лист №11
н295	н296	горизонтальное проложение 188,08 м на северо-восток, см. выносной лист №11,6
н296	н297	горизонтальное проложение 282,06 м на северо-восток, см. выносной лист №6,7
н297	н298	горизонтальное проложение 65,40 м на северо-восток, см. выносной лист №7
н298	н299	горизонтальное проложение 83,68 м на север, см. выносной лист №7
н299	н300	горизонтальное проложение 100,62 м на северо-запад, см. выносной лист №7
н300	н301	горизонтальное проложение 396,11 м на северо-запад, см. выносной лист №7,6
н301	н302	горизонтальное проложение 19,94 м на северо-запад, см. выносной лист №6
н302	н303	горизонтальное проложение 174,32 м на юго-запад, см. выносной лист №6
н303	н304	горизонтальное проложение 149,98 м на северо-запад, см. выносной лист №6
н304	н305	горизонтальное проложение 98,56 м на север, см. выносной лист №6
н305	н306	горизонтальное проложение 295,99 м на северо-запад, см. выносной лист №6
н306	н307	горизонтальное проложение 212,91 м на северо-запад, см. выносной лист №6
н307	н308	горизонтальное проложение 61,20 м на северо-запад, см. выносной лист №6,2
н308	н309	горизонтальное проложение 331,58 м на северо-запад, см. выносной лист №2
н309	н310	горизонтальное проложение 8,53 м на северо-восток, см. выносной лист №
н310	н1	горизонтальное проложение 209,51 м на северо-запад, см. выносной лист №2

**КАРТА (ПЛАН)**

граница муниципального образования городской округ ЗАТО г. Радужный Владимирской области  
(наименование объекта землеустройства)

**Сведения о местоположении измененных (уточненных) границ объекта землеустройства**

**1. Система координат МСК-33****2. Сведения о характерных точках границ объекта землеустройства**

Обозначение характерных точек границ	Существующие координаты, м		Измененные координаты, м		Метод определения координат и средняя квадратическая погрешность положения характерной точки (Mt), м	Описание закрепления точки
	X	Y	X	Y		
1	2	3	4	5	6	7
—	—	—	—	—	—, —	—

**3. Сведения о характерных точках части (частей) объекта землеустройства**

**Часть № —**

—	—	—	—	—	—, —	—
---	---	---	---	---	------	---

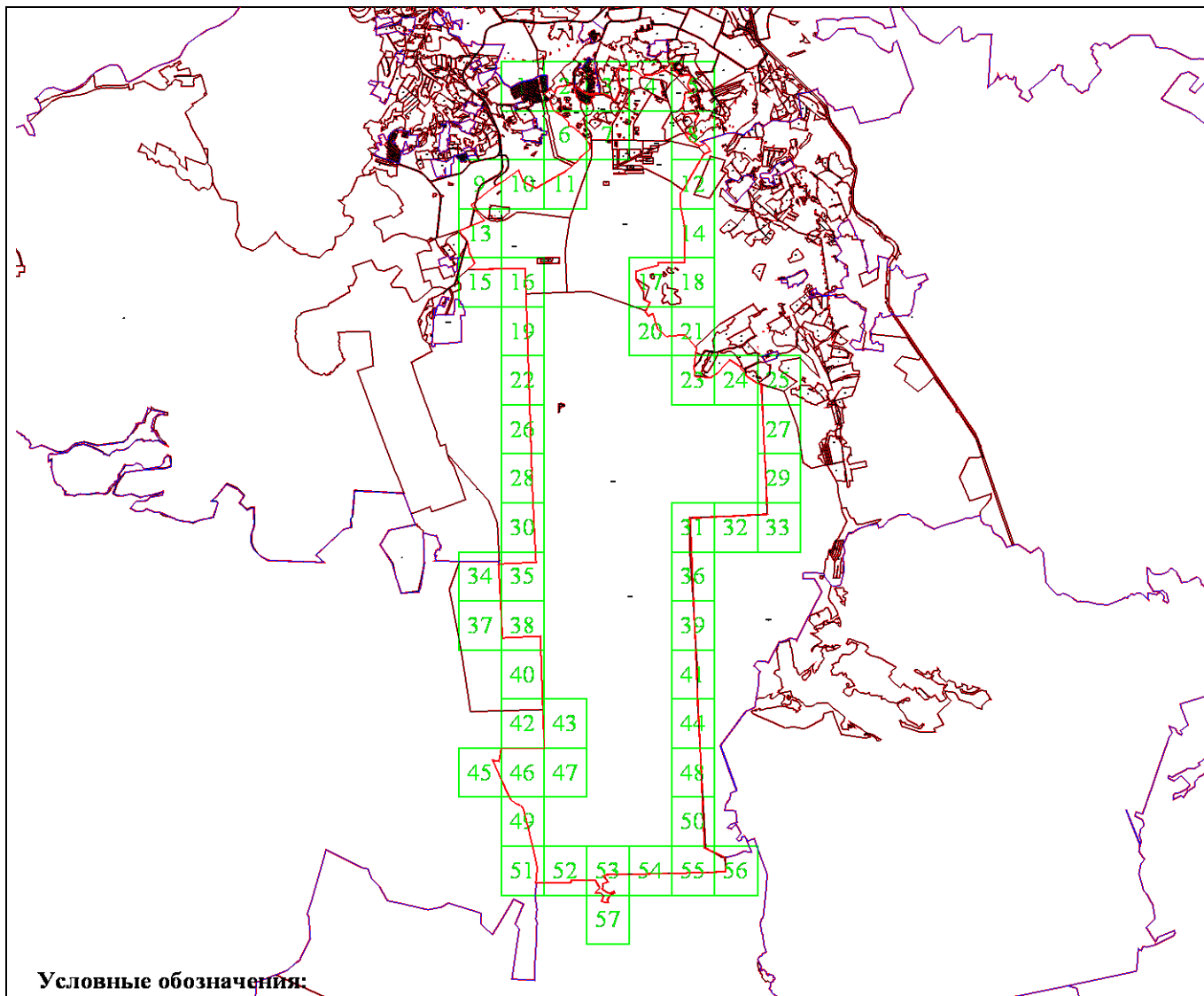
**3. Сведения о частях границ объекта землеустройства, совпадающих с местоположением внешних границ природных объектов и (или) объектов искусственного происхождения**

Обозначение части границ		Существующее описание прохождения части границ	Измененное (уточненное) описание прохождения части границ
от точки	до точки		
1	2	3	4
—	—	—	—

## КАРТА (ПЛАН)

граница муниципального образования городской округ ЗАТО г. Радужный Владимирской области

## План границ объекта землеустройства



## Условные обозначения:

	граница объекта землеустройства
	граница объекта землеустройства, установленная при проведении кадастровых работ
	граница кадастрового квартала
	характерная точка границы объекта землеустройства
	характерная точка границы объекта землеустройства, полученная при проведении кадастровых работ
	характерная точка границы исходного объекта землеустройства, координаты которой не определены однозначно
	кадастровый номер или обозначение объекта землеустройства
	номер характерной точки границы объекта землеустройства, полученной при проведении кадастровых работ
	область выносного листа
	номер выносного листа
	существующая часть границы, имеющиеся в ЕГРН сведения о которой недостаточны для определения ее местоположения
	границы населенных пунктов, муниципальных образований

Подпись \_\_\_\_\_

Дата « \_\_\_\_ » \_\_\_\_\_ г.

Место для оттиска печати лица, составившего карту (план) объекта землеустройства

**КАРТА (ПЛАН)**

граница муниципального образования городской округ ЗАТО г. Радужный Владимирской области

**План границ объекта землеустройства**

Лист 1



Подпись \_\_\_\_\_

Дата « \_\_\_\_ » \_\_\_\_\_ г.

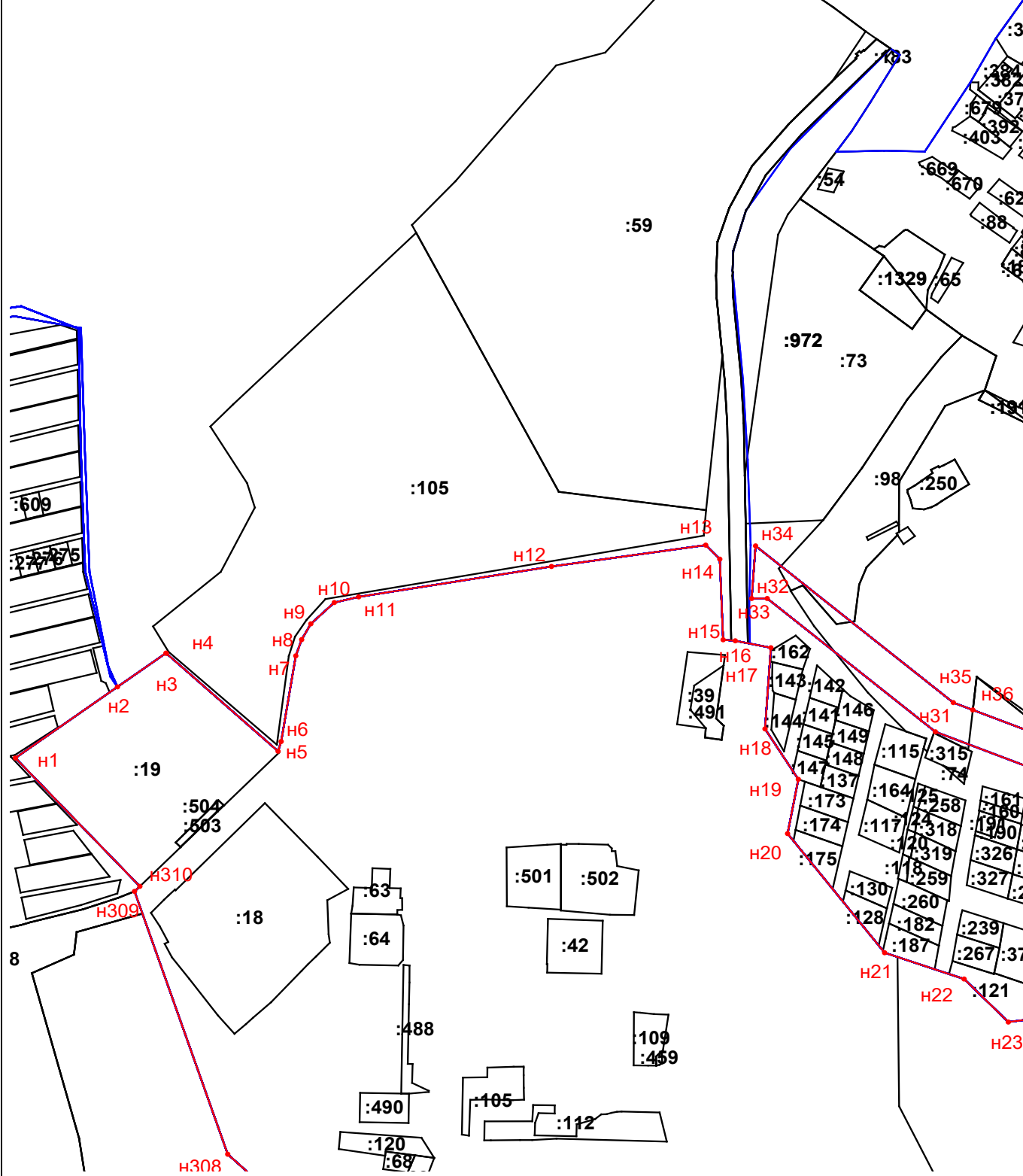
Место для оттиска печати лица, составившего карту (план) объекта землеустройства

# КАРТА (ПЛАН)

граница муниципального образования городской округ ЗАТО г. Радужный Владимирской области

## План границ объекта землеустройства

Лист 2



Подпись \_\_\_\_\_

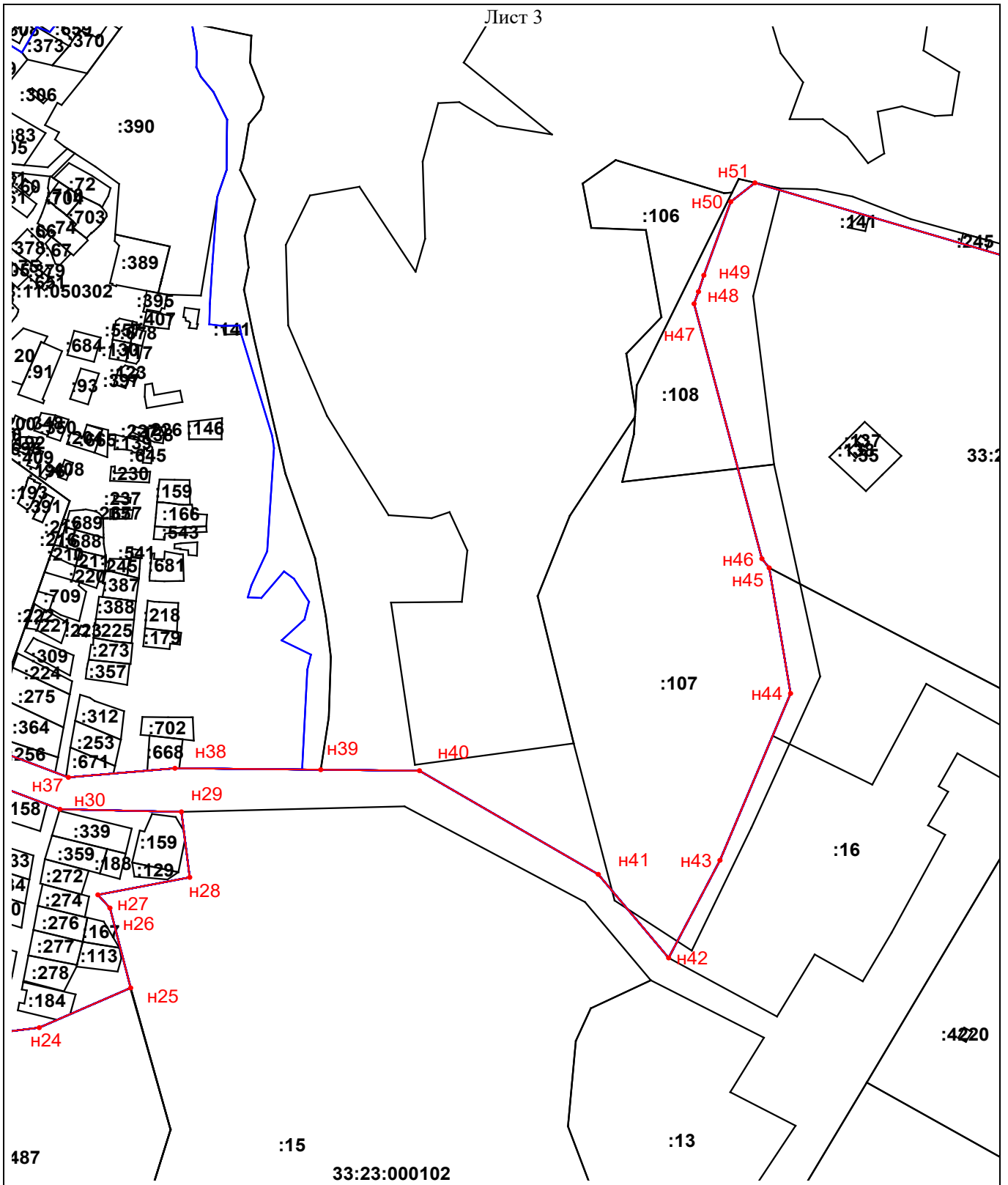
Дата « \_\_\_\_ » \_\_\_\_\_ г.

Место для оттиска печати лица, составившего карту (план) объекта землеустройства

### КАРТА (ПЛАН)

граница муниципального образования городской округ ЗАТО г. Радужный Владимирской области

### План границ объекта землеустройства



Лист 3

Подпись \_\_\_\_\_

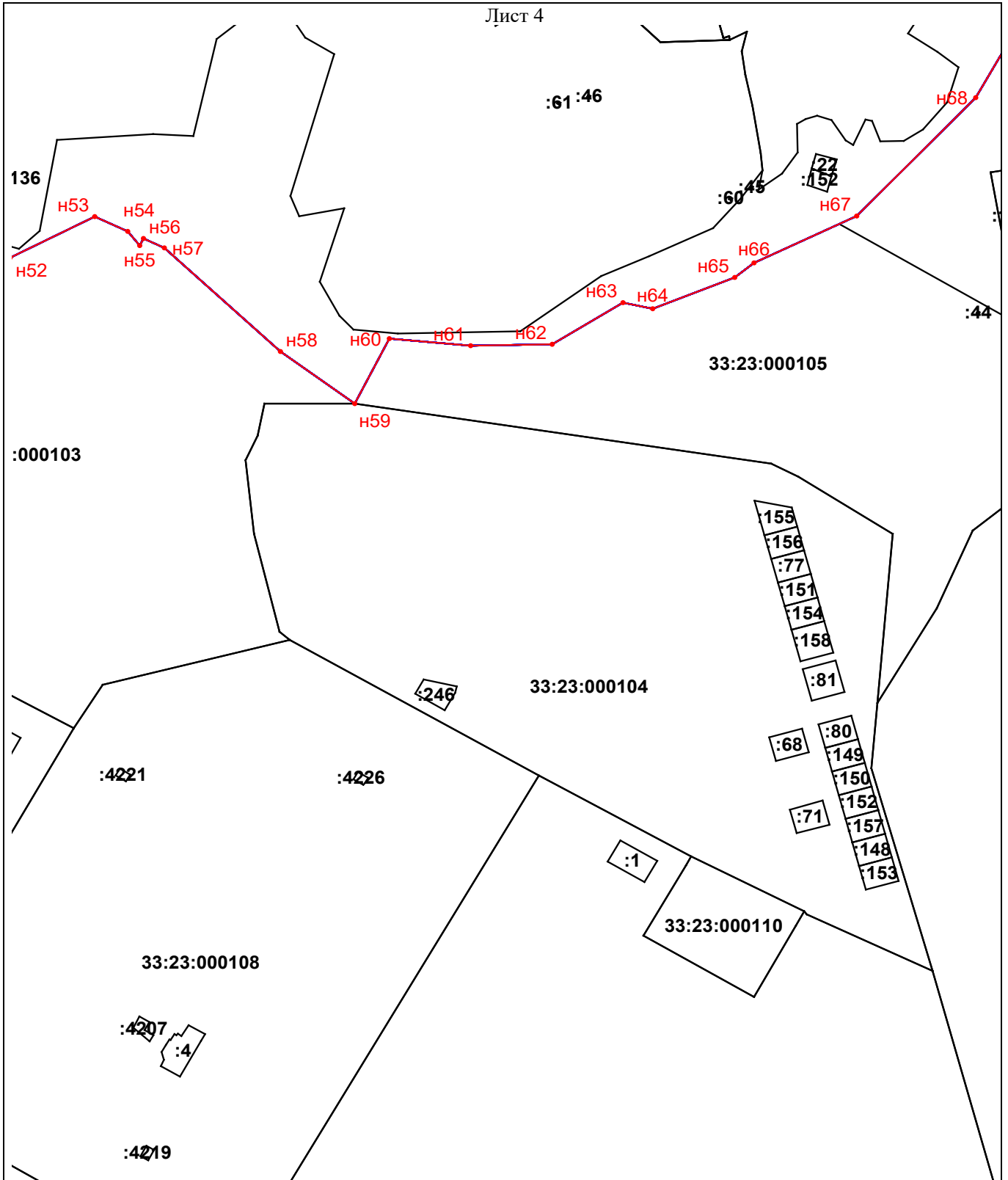
Дата « \_\_\_\_ » \_\_\_\_\_ г.

Место для оттиска печати лица, составившего карту (план) объекта землеустройства

**КАРТА (ПЛАН)**

граница муниципального образования городской округ ЗАТО г. Радужный Владимирской области

**План границ объекта землеустройства**



Подпись \_\_\_\_\_

Дата « \_\_\_\_ » \_\_\_\_\_ г.

Место для оттиска печати лица, составившего карту (план) объекта землеустройства

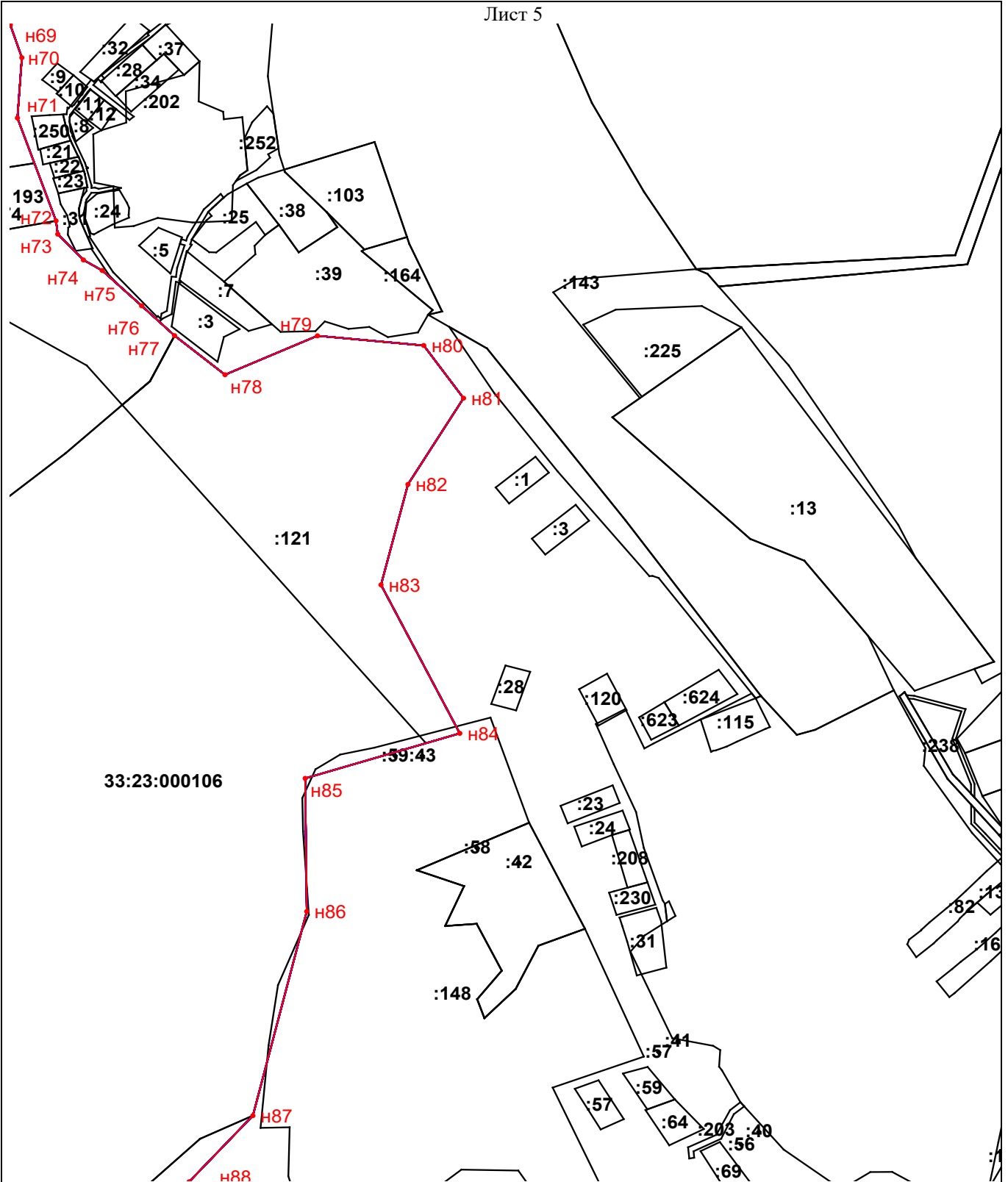


**КАРТА (ПЛАН)**

граница муниципального образования городской округ ЗАТО г. Радужный Владимирской области

**План границ объекта землеустройства**

Лист 5



Подпись \_\_\_\_\_

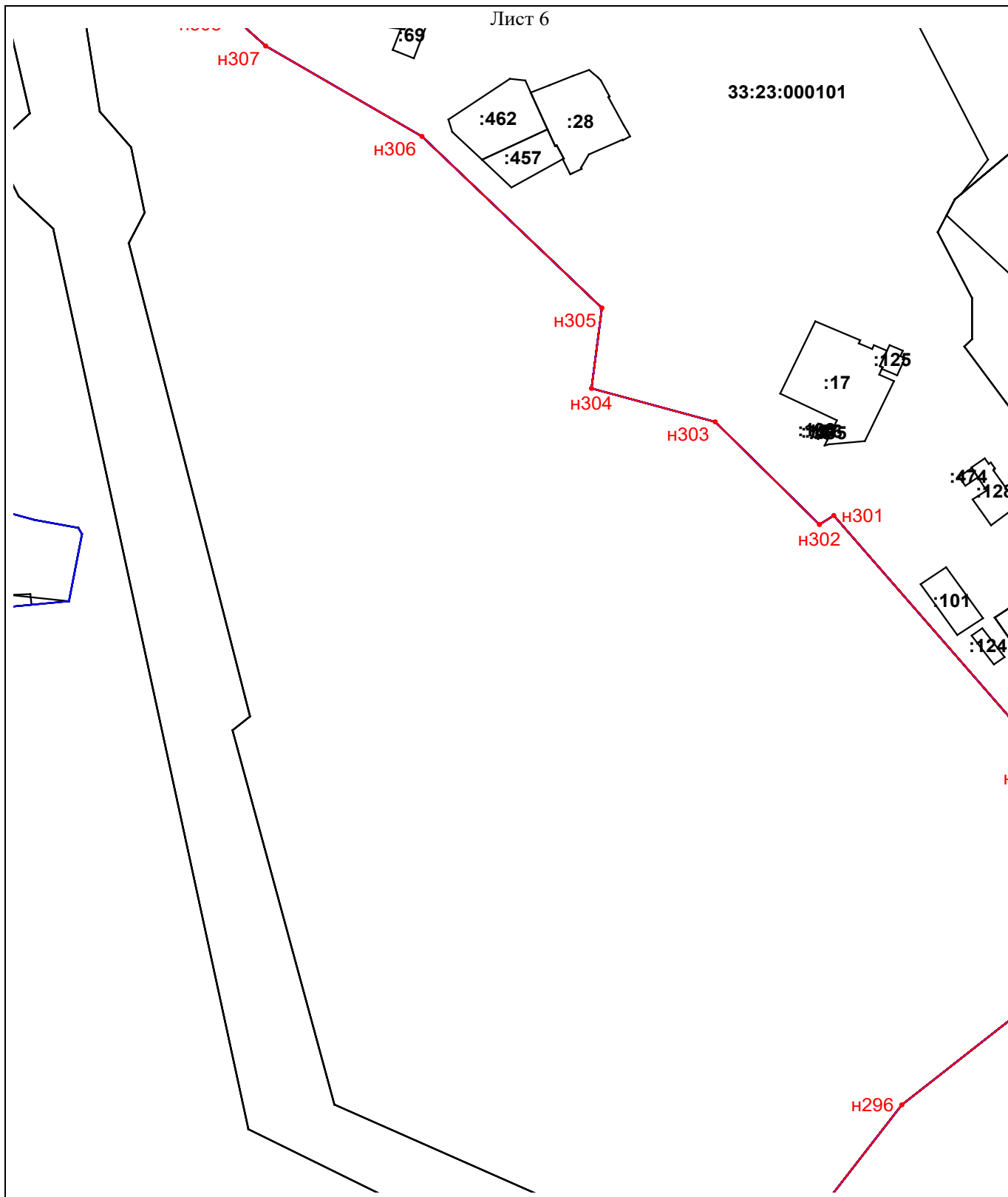
Дата « \_\_\_\_ » \_\_\_\_\_ г.

Место для оттиска печати лица, составившего карту (план) объекта землеустройства

**КАРТА (ПЛАН)**

граница муниципального образования городской округ ЗАТО г. Радужный Владимирской области

**План границ объекта землеустройства**



Подпись \_\_\_\_\_

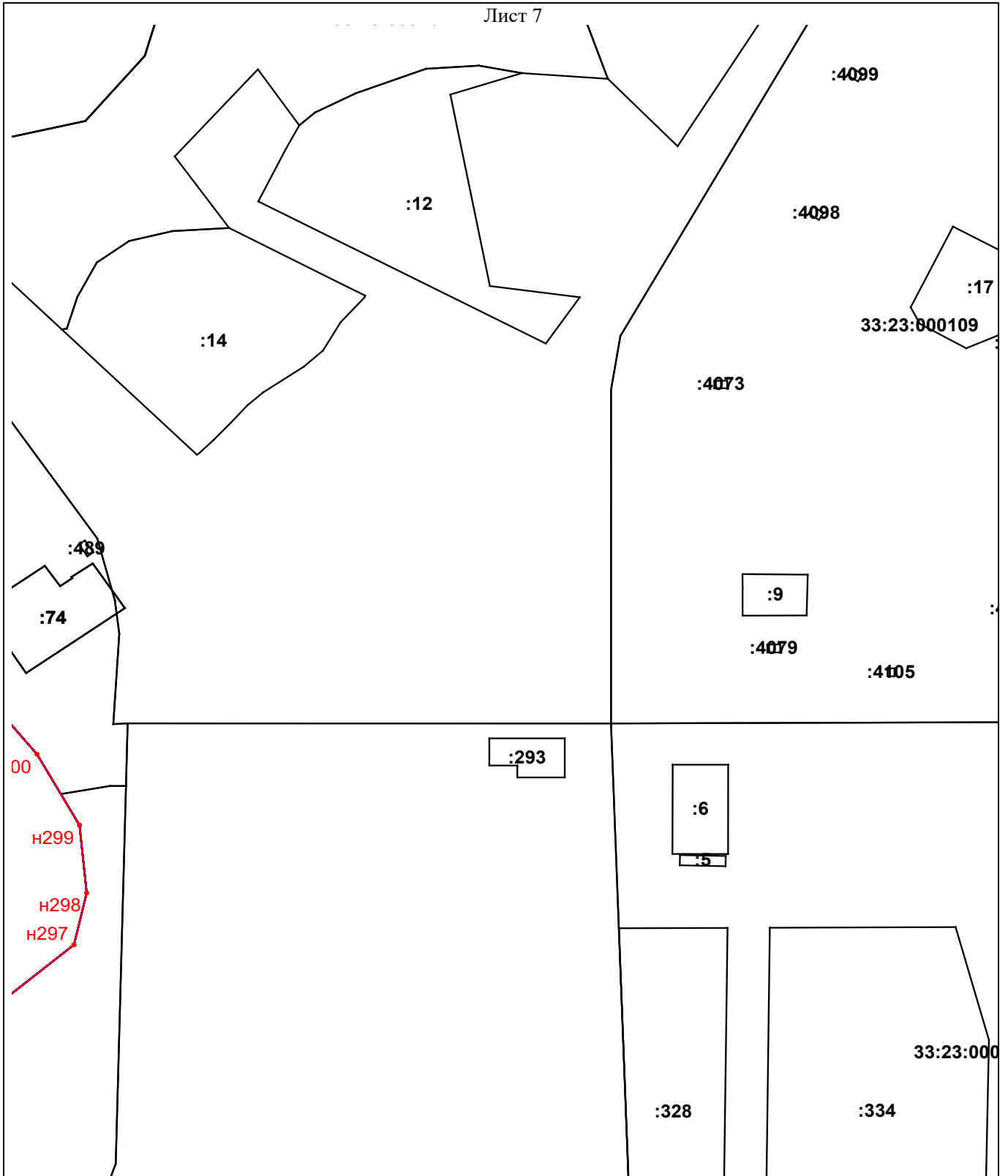
Дата « \_\_\_\_ » \_\_\_\_\_ г.

Место для оттиска печати лица, составившего карту (план) объекта землеустройства

**КАРТА (ПЛАН)**

граница муниципального образования городской округ ЗАТО г. Радужный Владимирской области

**План границ объекта землеустройства**



Подпись \_\_\_\_\_

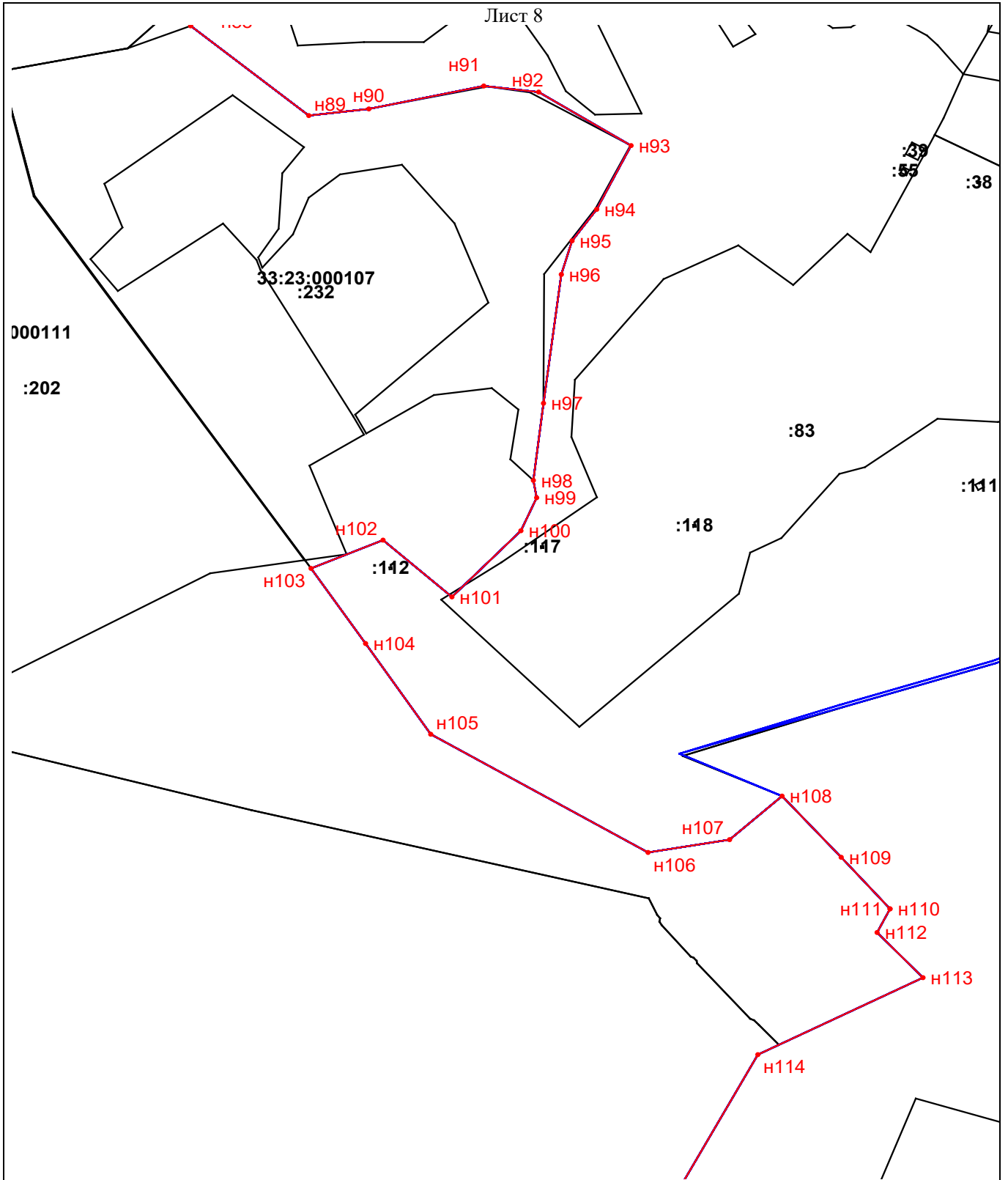
Дата « \_\_\_\_ » \_\_\_\_\_ г.

Место для оттиска печати лица, составившего карту (план) объекта землеустройства

**КАРТА (ПЛАН)**

граница муниципального образования городской округ ЗАТО г. Радужный Владимирской области

**План границ объекта землеустройства**



Подпись \_\_\_\_\_

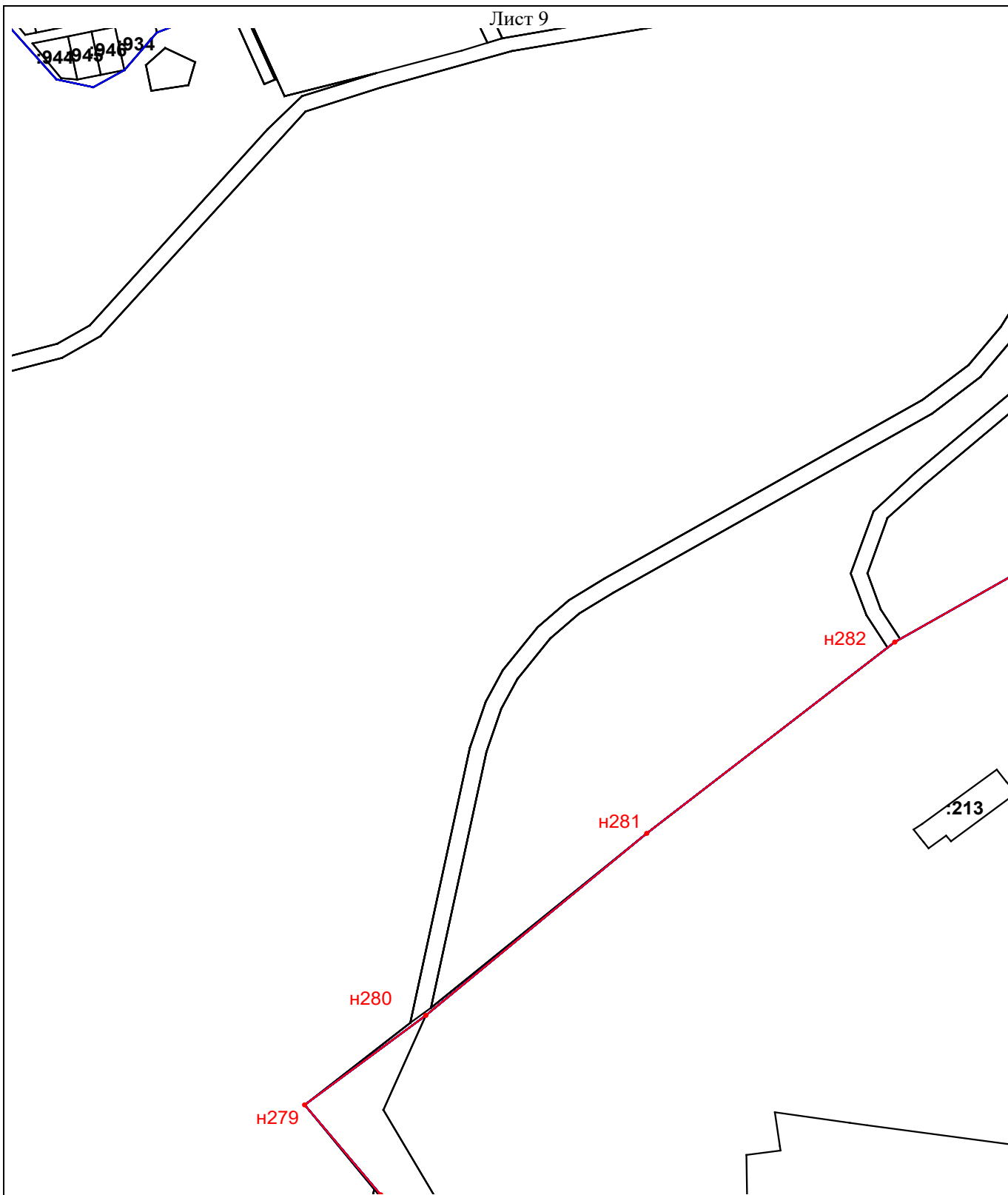
Дата « \_\_\_\_ » \_\_\_\_\_ г.

*Место для оттиска печати лица, составившего карту (план) объекта землеустройства*

**КАРТА (ПЛАН)**

граница муниципального образования городской округ ЗАТО г. Радужный Владимирской области

**План границ объекта землеустройства**



Подпись \_\_\_\_\_

Дата « \_\_\_\_ » \_\_\_\_\_ г.

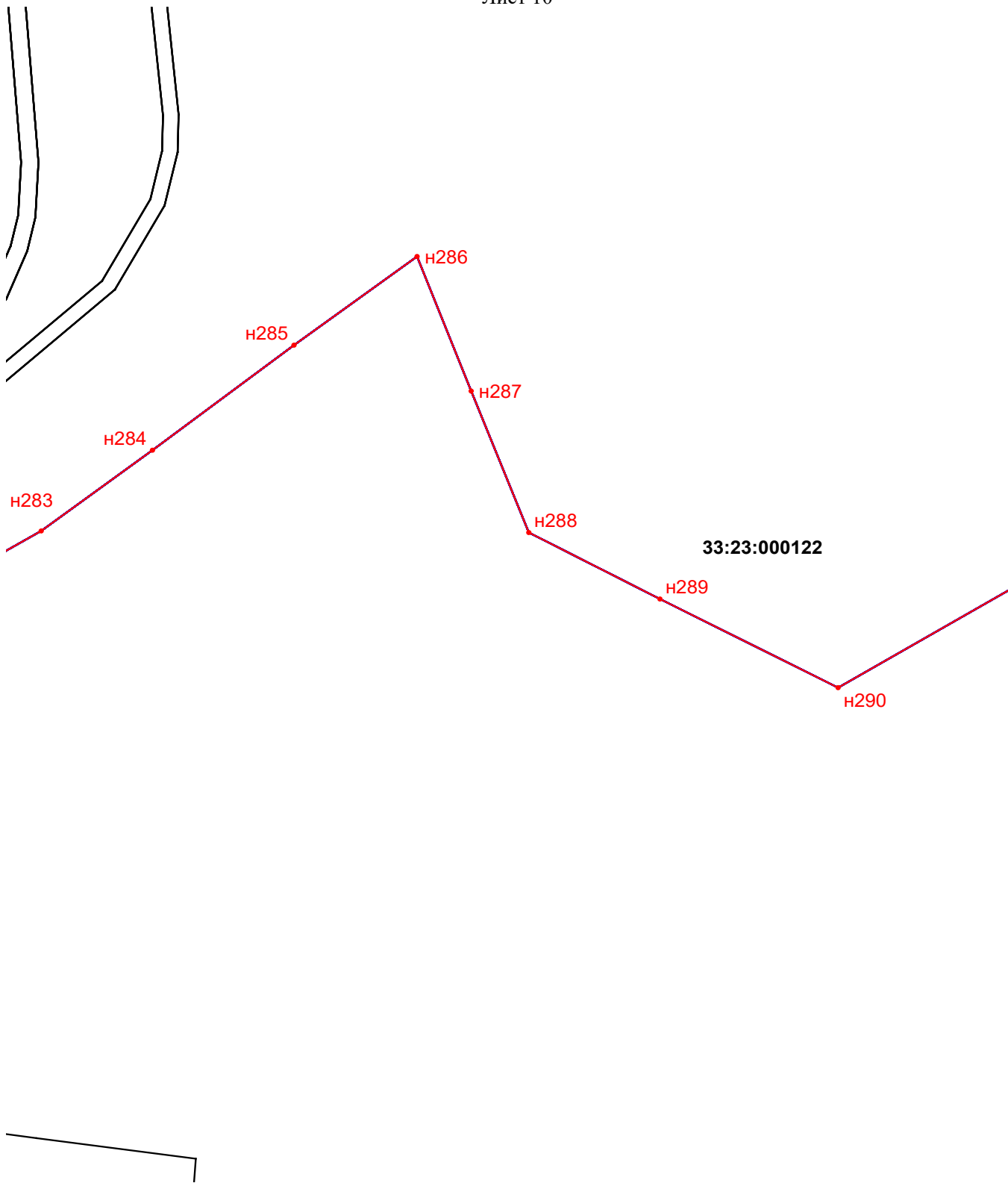
Место для оттиска печати лица, составившего карту (план) объекта землеустройства

**КАРТА (ПЛАН)**

граница муниципального образования городской округ ЗАТО г. Радужный Владимирской области

**План границ объекта землеустройства**

Лист 10



Подпись \_\_\_\_\_

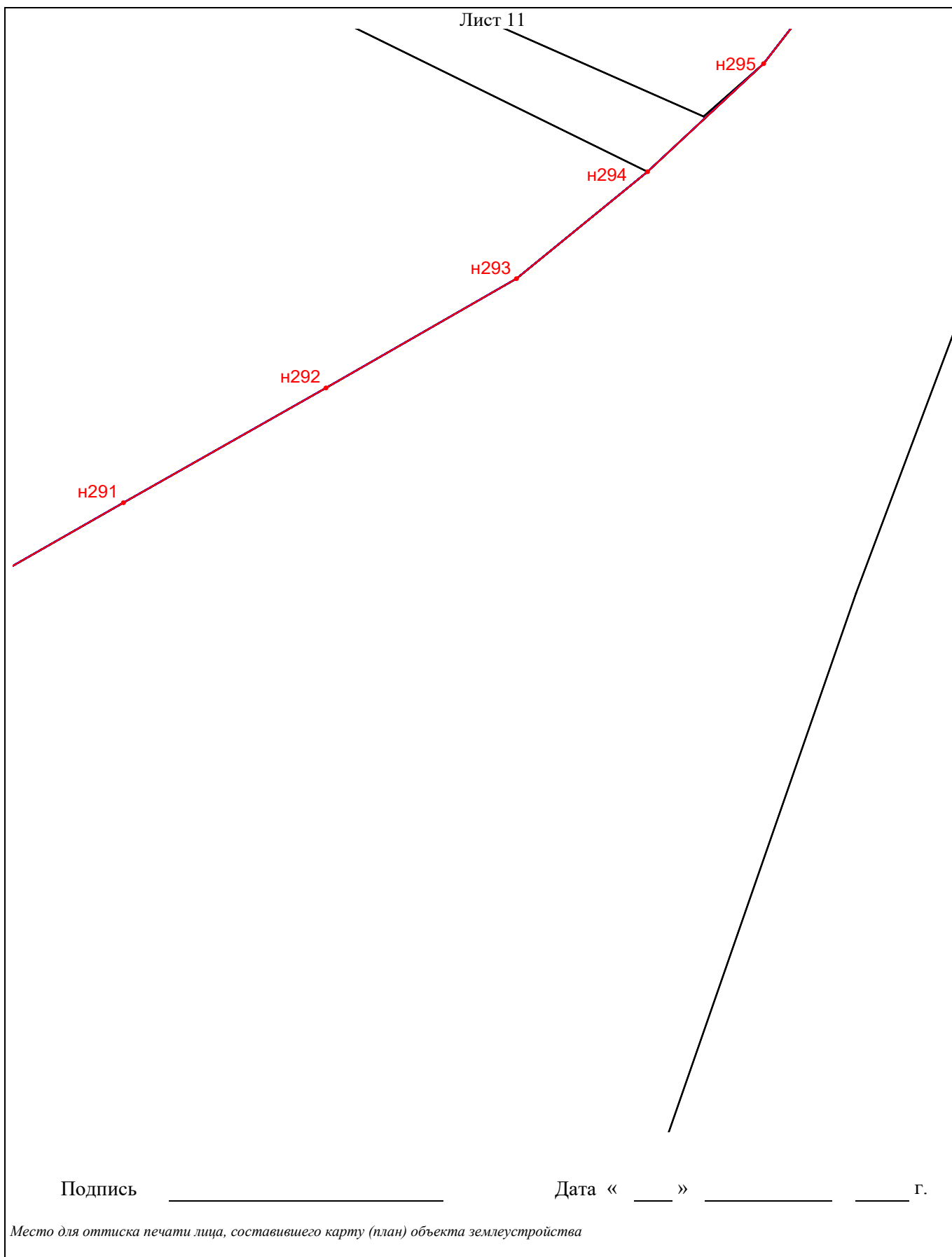
Дата « \_\_\_\_ » \_\_\_\_\_ г.

Место для оттиска печати лица, составившего карту (план) объекта землеустройства

**КАРТА (ПЛАН)**

граница муниципального образования городской округ ЗАТО г. Радужный Владимирской области

**План границ объекта землеустройства**

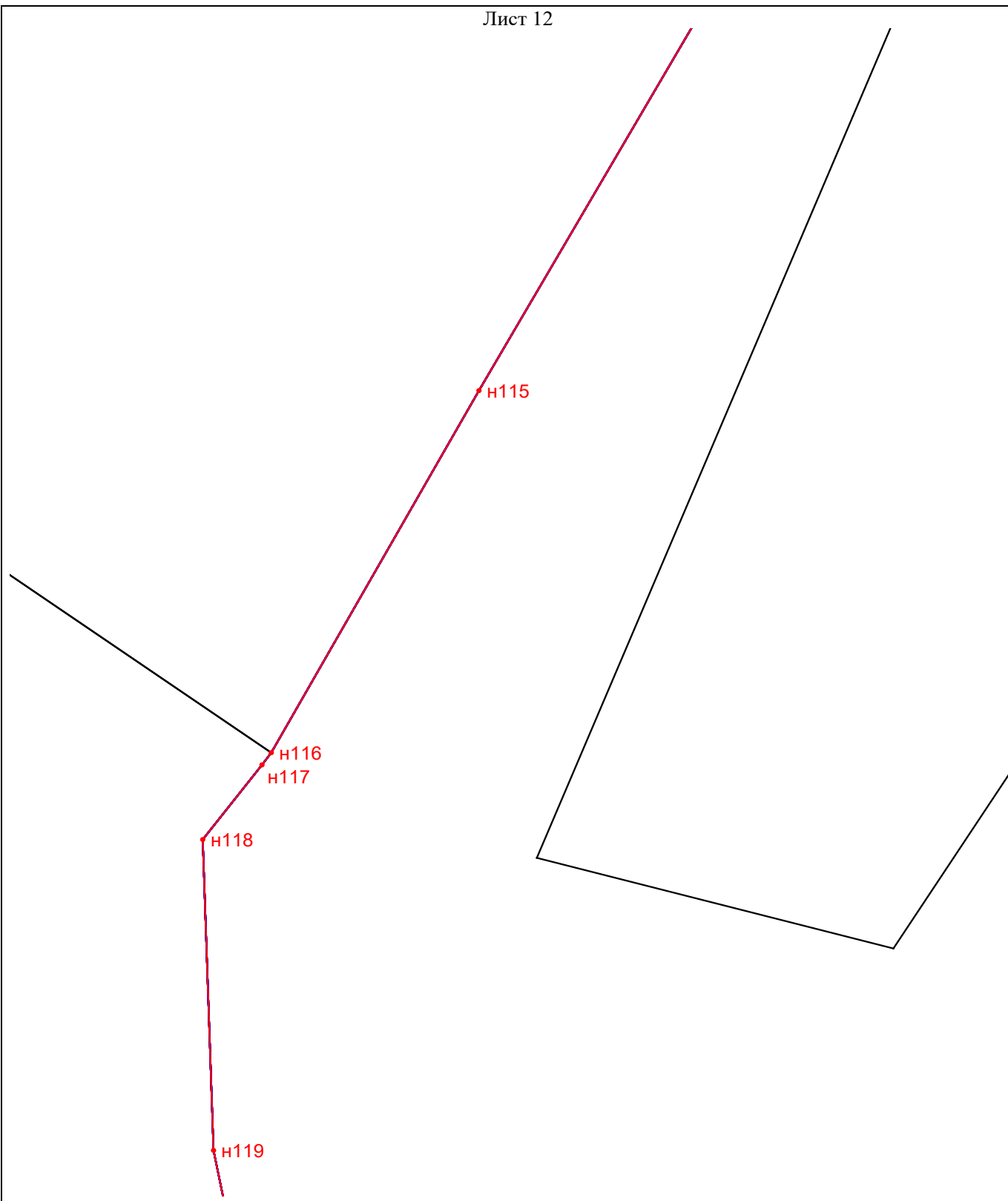


**КАРТА (ПЛАН)**

граница муниципального образования городской округ ЗАТО г. Радужный Владимирской области

**План границ объекта землеустройства**

Лист 12



Подпись \_\_\_\_\_

Дата « \_\_\_\_ » \_\_\_\_\_ г.

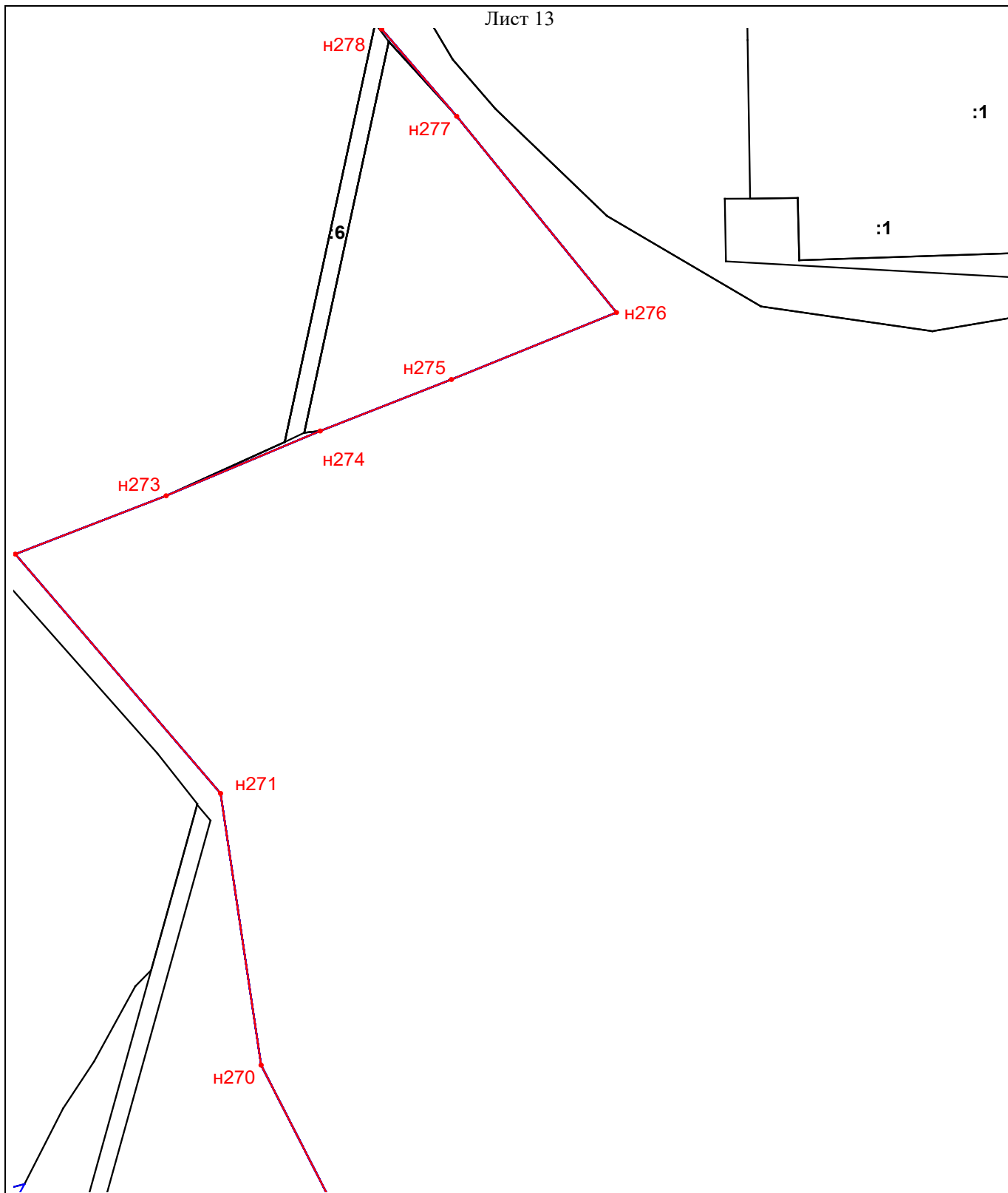
*Место для оттиска печати лица, составившего карту (план) объекта землеустройства*



**КАРТА (ПЛАН)**

граница муниципального образования городской округ ЗАТО г. Радужный Владимирской области

**План границ объекта землеустройства**



Подпись \_\_\_\_\_

Дата « \_\_\_\_ » \_\_\_\_\_ г.

Место для оттиска печати лица, составившего карту (план) объекта землеустройства

**КАРТА (ПЛАН)**

граница муниципального образования городской округ ЗАТО г. Радужный Владимирской области

**План границ объекта землеустройства**

Лист 14



Подпись \_\_\_\_\_

Дата « \_\_\_\_ » \_\_\_\_\_ Г.

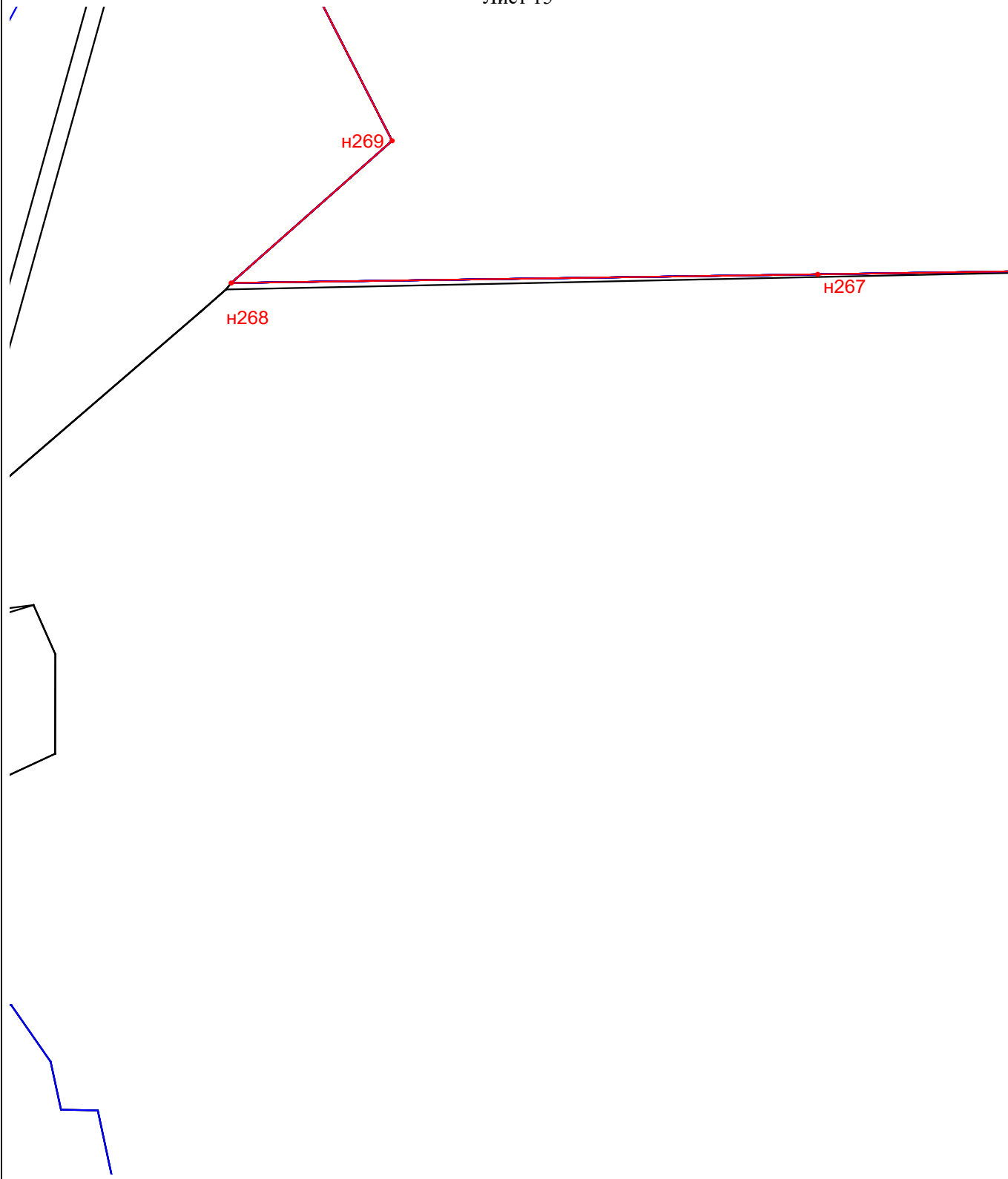
*Место для оттиска печати лица, составившего карту (план) объекта землеустройства*

**КАРТА (ПЛАН)**

граница муниципального образования городской округ ЗАТО г. Радужный Владимирской области

**План границ объекта землеустройства**

Лист 15



Подпись \_\_\_\_\_

Дата « \_\_\_\_ » \_\_\_\_\_ г.

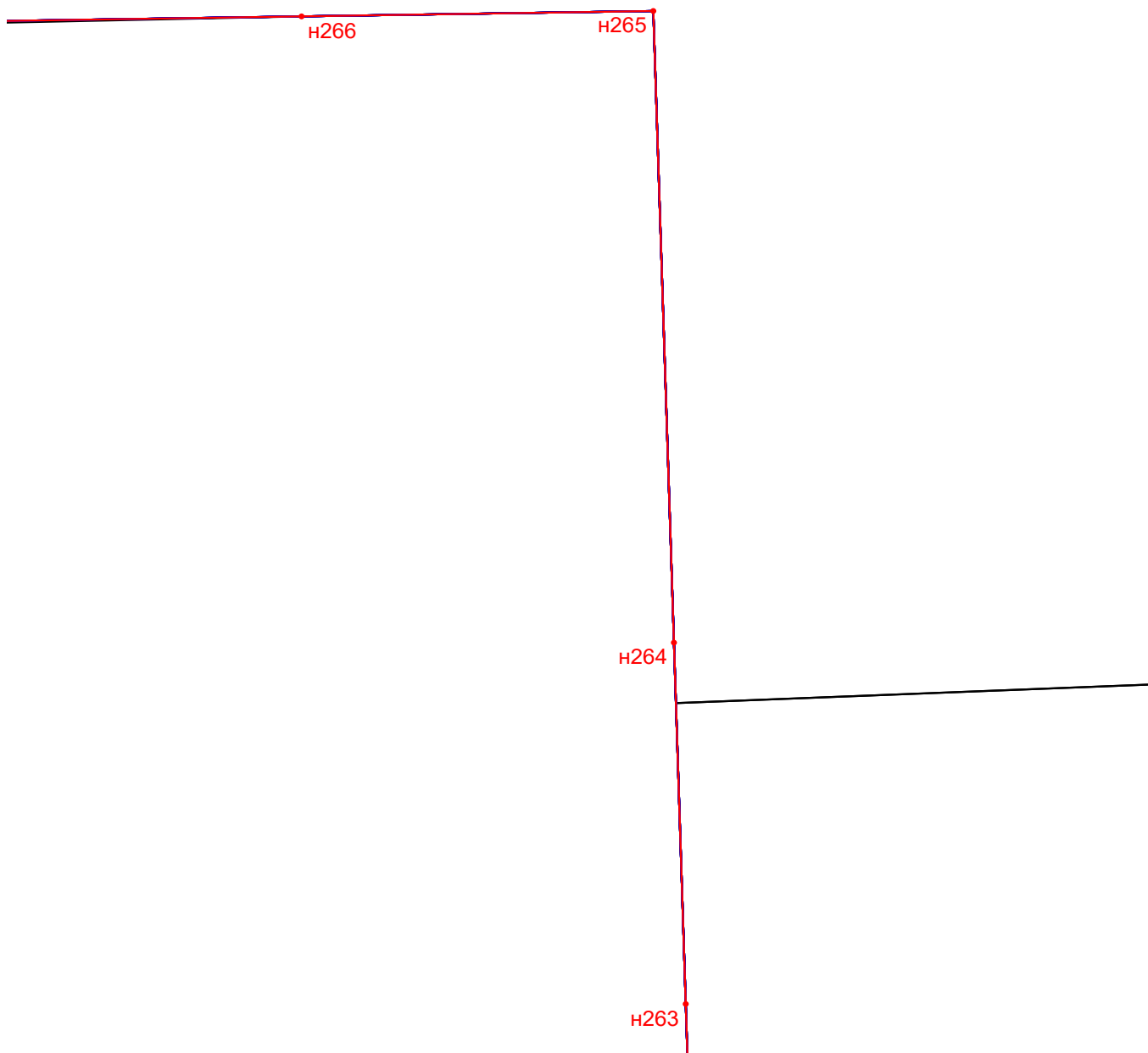
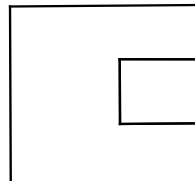
*Место для оттиска печати лица, составившего карту (план) объекта землеустройства*

**КАРТА (ПЛАН)**

граница муниципального образования городской округ ЗАТО г. Радужный Владимирской области

**План границ объекта землеустройства**

Лист 16



Подпись \_\_\_\_\_

Дата « \_\_\_\_ » \_\_\_\_\_ г.

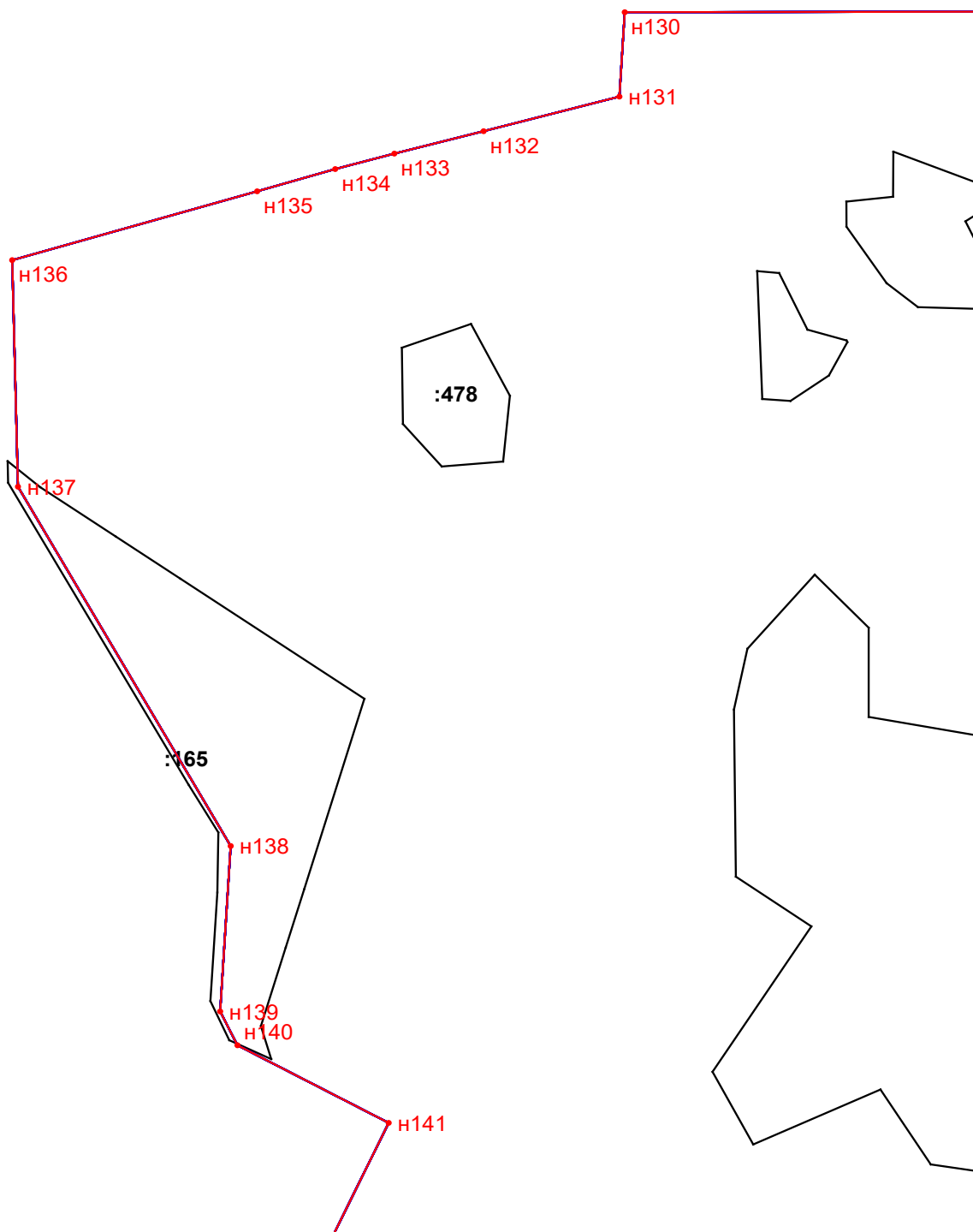
*Место для оттиска печати лица, составившего карту (план) объекта землеустройства*

**КАРТА (ПЛАН)**

граница муниципального образования городской округ ЗАТО г. Радужный Владимирской области

**План границ объекта землеустройства**

Лист 17



Подпись \_\_\_\_\_

Дата « \_\_\_\_ » \_\_\_\_\_ г.

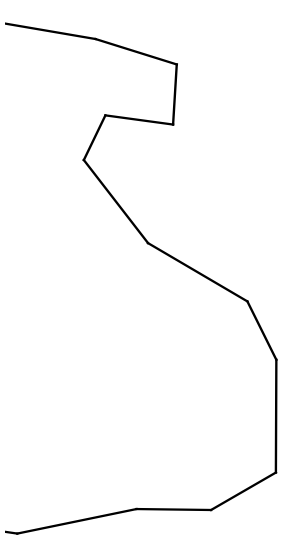
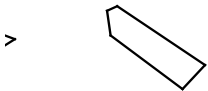
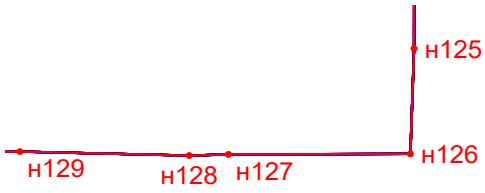
Место для оттиска печати лица, составившего карту (план) объекта землеустройства

**КАРТА (ПЛАН)**

граница муниципального образования городской округ ЗАТО г. Радужный Владимирской области

**План границ объекта землеустройства**

Лист 18



Подпись \_\_\_\_\_

Дата « \_\_\_\_ » \_\_\_\_\_ г.

Место для оттиска печати лица, составившего карту (план) объекта землеустройства

**КАРТА (ПЛАН)**

граница муниципального образования городской округ ЗАТО г. Радужный Владимирской области

**План границ объекта землеустройства**

Лист 19



н262

Подпись \_\_\_\_\_

Дата « \_\_\_\_ » \_\_\_\_\_ г.

*Место для оттиска печати лица, составившего карту (план) объекта землеустройства*

**КАРТА (ПЛАН)**

граница муниципального образования городской округ ЗАТО г. Радужный Владимирской области

**План границ объекта землеустройства**

Лист 20



Подпись \_\_\_\_\_

Дата « \_\_\_\_ » \_\_\_\_\_ г.

*Место для оттиска печати лица, составившего карту (план) объекта землеустройства*

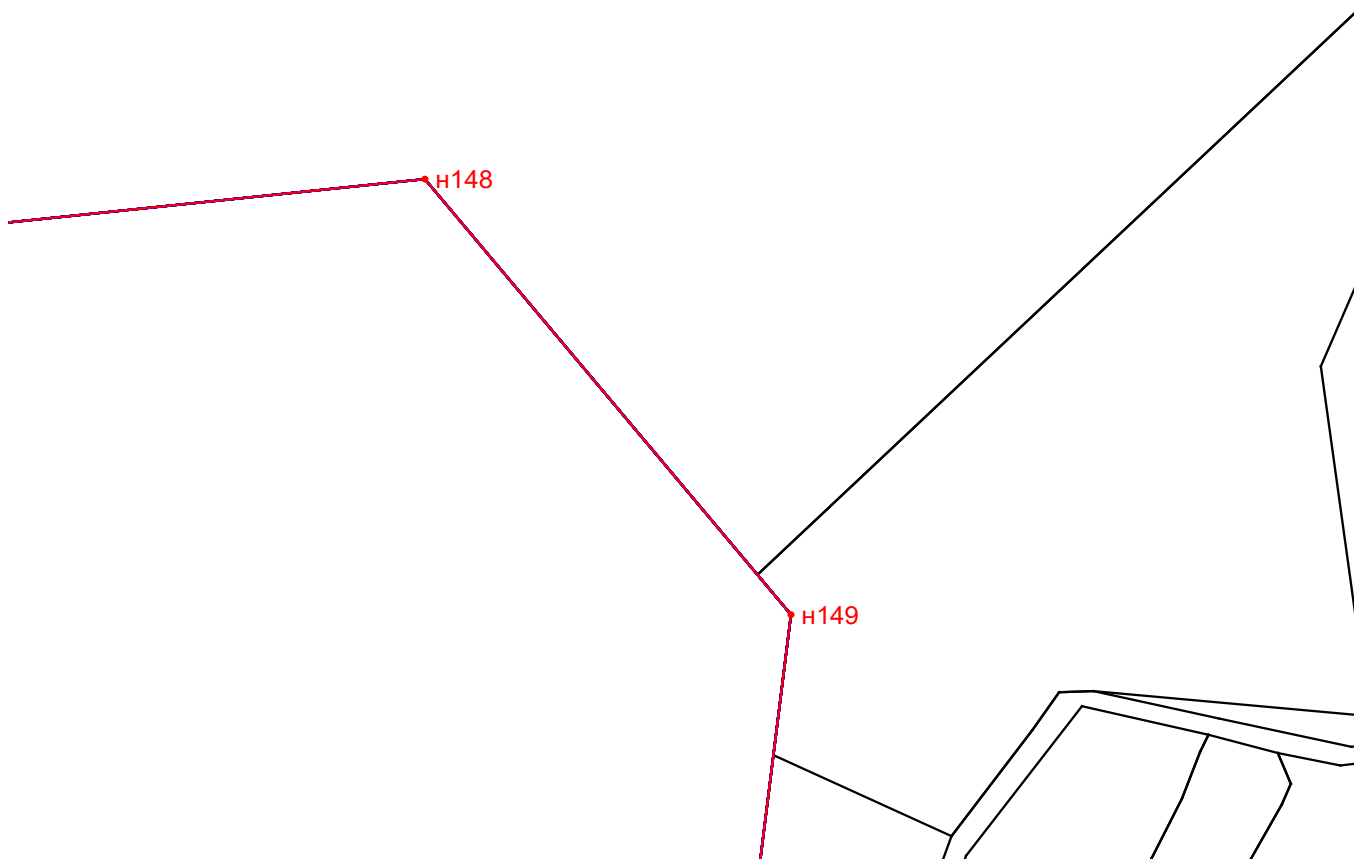


**КАРТА (ПЛАН)**

граница муниципального образования городской округ ЗАТО г. Радужный Владимирской области

**План границ объекта землеустройства**

Лист 21



Подпись \_\_\_\_\_

Дата « \_\_\_\_ » \_\_\_\_\_ г.

*Место для оттиска печати лица, составившего карту (план) объекта землеустройства*

**КАРТА (ПЛАН)**

граница муниципального образования городской округ ЗАТО г. Радужный Владимирской области

**План границ объекта землеустройства**

Лист 22

н261

н260

н259

Подпись \_\_\_\_\_

Дата « \_\_\_\_ » \_\_\_\_\_ г.

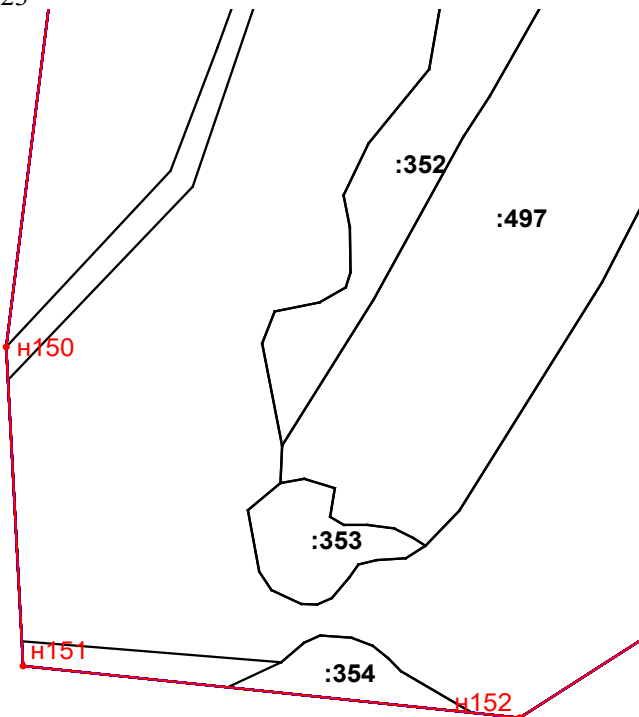
*Место для оттиска печати лица, составившего карту (план) объекта землеустройства*

**КАРТА (ПЛАН)**

граница муниципального образования городской округ ЗАТО г. Радужный Владимирской области

**План границ объекта землеустройства**

Лист 23



Подпись \_\_\_\_\_

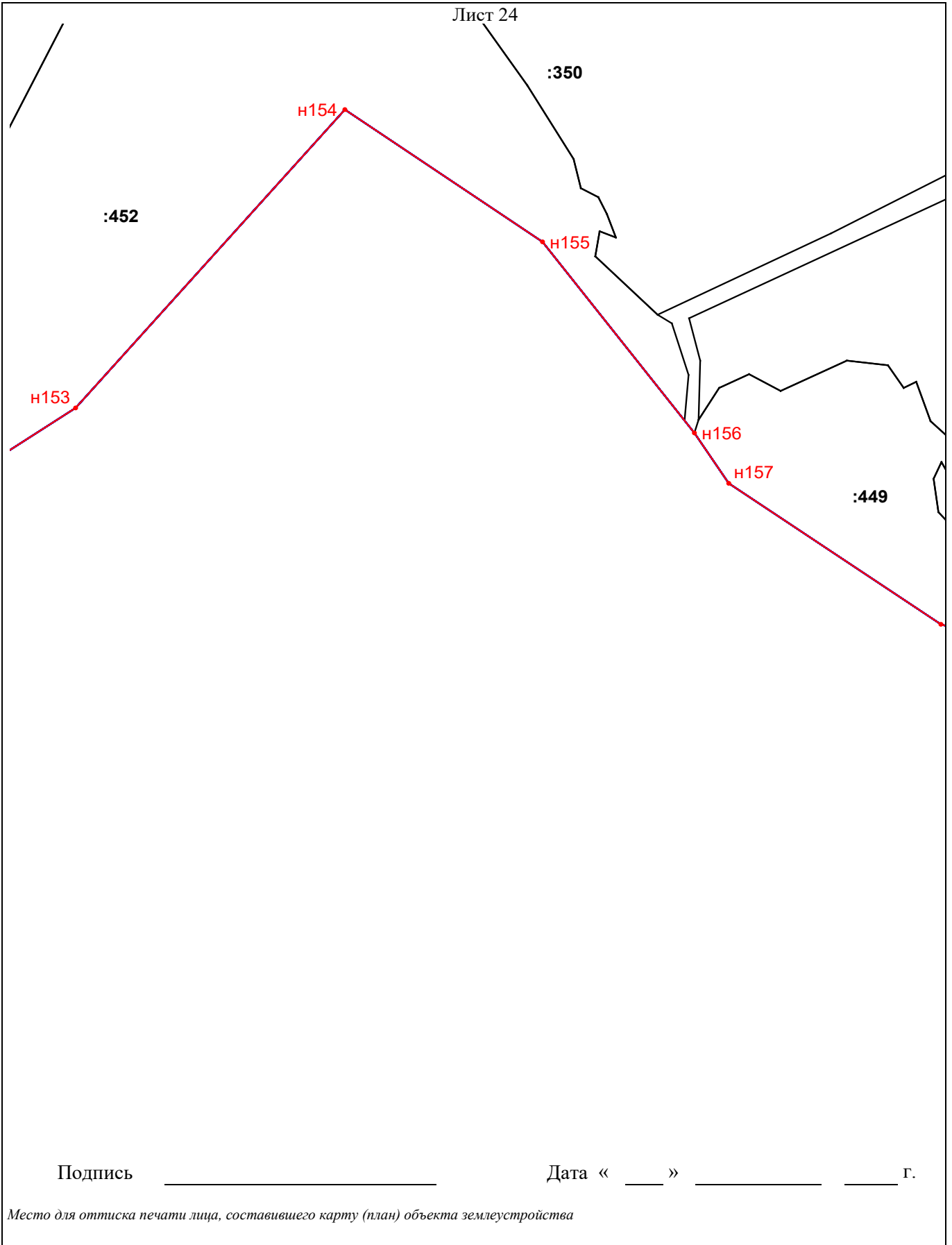
Дата « \_\_\_\_ » \_\_\_\_\_ г.

*Место для оттиска печати лица, составившего карту (план) объекта землеустройства*

**КАРТА (ПЛАН)**

граница муниципального образования городской округ ЗАТО г. Радужный Владимирской области

**План границ объекта землеустройства**



Подпись \_\_\_\_\_

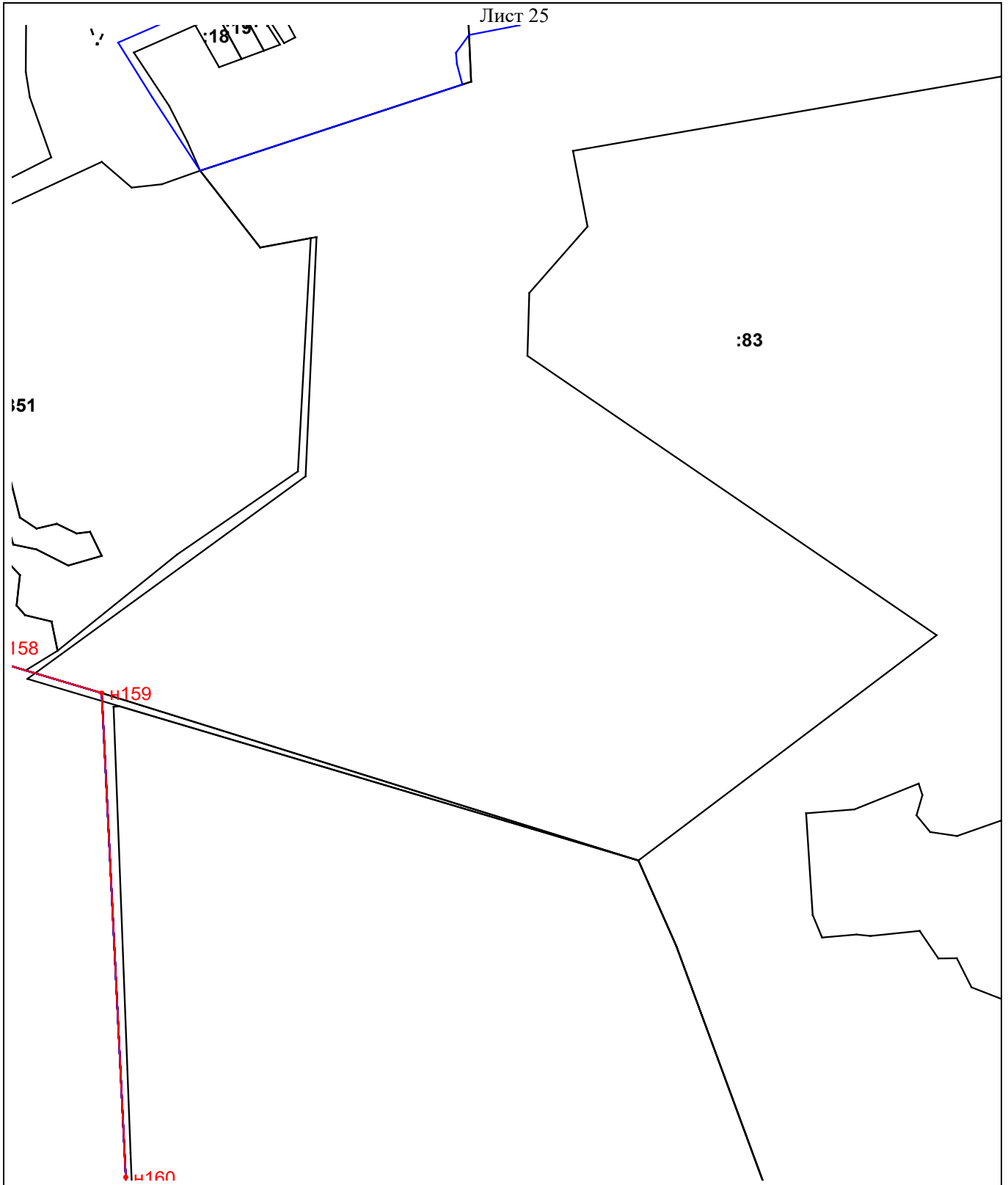
Дата « \_\_\_\_ » \_\_\_\_\_ г.

*Место для оттиска печати лица, составившего карту (план) объекта землеустройства*

**КАРТА (ПЛАН)**

граница муниципального образования городской округ ЗАТО г. Радужный Владимирской области

**План границ объекта землеустройства**



Подпись \_\_\_\_\_

Дата « \_\_\_\_ » \_\_\_\_\_ г.

Место для оттиска печати лица, составившего карту (план) объекта землеустройства

**КАРТА (ПЛАН)**

граница муниципального образования городской округ ЗАТО г. Радужный Владимирской области

**План границ объекта землеустройства**

Лист 26

н258

н257

Подпись \_\_\_\_\_

Дата « \_\_\_\_ » \_\_\_\_\_ г.

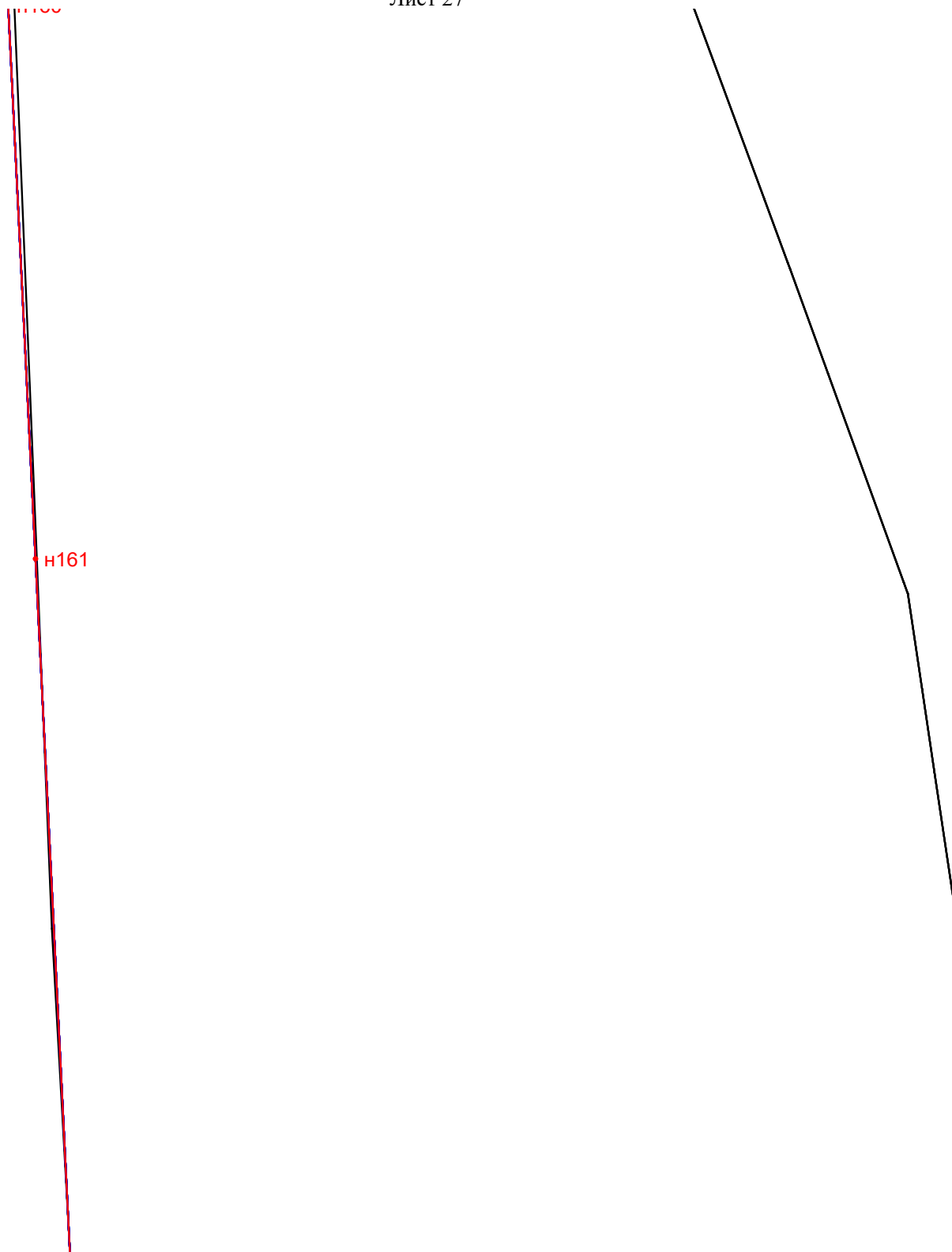
*Место для оттиска печати лица, составившего карту (план) объекта землеустройства*

**КАРТА (ПЛАН)**

граница муниципального образования городской округ ЗАТО г. Радужный Владимирской области

**План границ объекта землеустройства**

Лист 27



Подпись \_\_\_\_\_

Дата « \_\_\_\_ » \_\_\_\_\_ г.

*Место для оттиска печати лица, составившего карту (план) объекта землеустройства*

**КАРТА (ПЛАН)**

граница муниципального образования городской округ ЗАТО г. Радужный Владимирской области

**План границ объекта землеустройства**

Лист 28

н256

н255

н254

Подпись \_\_\_\_\_

Дата « \_\_\_\_ » \_\_\_\_\_ г.

*Место для оттиска печати лица, составившего карту (план) объекта землеустройства*



**КАРТА (ПЛАН)**

граница муниципального образования городской округ ЗАТО г. Радужный Владимирской области

**План границ объекта землеустройства**

Лист 29



Подпись \_\_\_\_\_

Дата « \_\_\_\_ » \_\_\_\_\_ г.

*Место для оттиска печати лица, составившего карту (план) объекта землеустройства*

**КАРТА (ПЛАН)**

граница муниципального образования городской округ ЗАТО г. Радужный Владимирской области

**План границ объекта землеустройства**

Лист 30



н253

Подпись \_\_\_\_\_

Дата « \_\_\_\_ » \_\_\_\_\_ г.

*Место для оттиска печати лица, составившего карту (план) объекта землеустройства*

**КАРТА (ПЛАН)**

граница муниципального образования городской округ ЗАТО г. Радужный Владимирской области

**План границ объекта землеустройства**

Лист 31

н167

н168

Подпись \_\_\_\_\_

Дата « \_\_\_\_ » \_\_\_\_\_ г.

*Место для оттиска печати лица, составившего карту (план) объекта землеустройства*

**КАРТА (ПЛАН)**

граница муниципального образования городской округ ЗАТО г. Радужный Владимирской области

**План границ объекта землеустройства**

Лист 32



Подпись \_\_\_\_\_

Дата « \_\_\_\_ » \_\_\_\_\_ г.

*Место для оттиска печати лица, составившего карту (план) объекта землеустройства*

**КАРТА (ПЛАН)**

граница муниципального образования городской округ ЗАТО г. Радужный Владимирской области

**План границ объекта землеустройства**

Лист 33



Подпись \_\_\_\_\_

Дата « \_\_\_\_ » \_\_\_\_\_ г.

*Место для оттиска печати лица, составившего карту (план) объекта землеустройства*

**КАРТА (ПЛАН)**

граница муниципального образования городской округ ЗАТО г. Радужный Владимирской области

**План границ объекта землеустройства**

Лист 34



н251

Подпись \_\_\_\_\_

Дата « \_\_\_\_ » \_\_\_\_\_ г.

*Место для оттиска печати лица, составившего карту (план) объекта землеустройства*

**КАРТА (ПЛАН)**

граница муниципального образования городской округ ЗАТО г. Радужный Владимирской области

**План границ объекта землеустройства**

Лист 35



н252

Подпись \_\_\_\_\_

Дата « \_\_\_\_ » \_\_\_\_\_ г.

*Место для оттиска печати лица, составившего карту (план) объекта землеустройства*

**КАРТА (ПЛАН)**

граница муниципального образования городской округ ЗАТО г. Радужный Владимирской области

**План границ объекта землеустройства**

Лист 36

н169

Подпись \_\_\_\_\_

Дата « \_\_\_\_ » \_\_\_\_\_ г.

*Место для оттиска печати лица, составившего карту (план) объекта землеустройства*



**КАРТА (ПЛАН)**

граница муниципального образования городской округ ЗАТО г. Радужный Владимирской области

**План границ объекта землеустройства**

Лист 37

н250

Подпись \_\_\_\_\_

Дата « \_\_\_\_ » \_\_\_\_\_ г.

*Место для оттиска печати лица, составившего карту (план) объекта землеустройства*

**КАРТА (ПЛАН)**

граница муниципального образования городской округ ЗАТО г. Радужный Владимирской области

**План границ объекта землеустройства**

Лист 38

н249

н248

Подпись \_\_\_\_\_

Дата « \_\_\_\_ » \_\_\_\_\_ г.

*Место для оттиска печати лица, составившего карту (план) объекта землеустройства*

**КАРТА (ПЛАН)**

граница муниципального образования городской округ ЗАТО г. Радужный Владимирской области

**План границ объекта землеустройства**

Лист 39

н170

н171

Подпись \_\_\_\_\_

Дата « \_\_\_\_ » \_\_\_\_\_ г.

*Место для оттиска печати лица, составившего карту (план) объекта землеустройства*

**КАРТА (ПЛАН)**

граница муниципального образования городской округ ЗАТО г. Радужный Владимирской области

**План границ объекта землеустройства**

Лист 40

н247

н246

Подпись \_\_\_\_\_

Дата « \_\_\_\_ » \_\_\_\_\_ г.


*Место для оттиска печати лица, составившего карту (план) объекта землеустройства*

**КАРТА (ПЛАН)**

граница муниципального образования городской округ ЗАТО г. Радужный Владимирской области

**План границ объекта землеустройства**

Лист 41



Подпись \_\_\_\_\_

Дата « \_\_\_\_ » \_\_\_\_\_ Г.

*Место для оттиска печати лица, составившего карту (план) объекта землеустройства*

**КАРТА (ПЛАН)**

граница муниципального образования городской округ ЗАТО г. Радужный Владимирской области

**План границ объекта землеустройства**

Лист 42

н245

Подпись \_\_\_\_\_

Дата « \_\_\_\_ » \_\_\_\_\_ г.

*Место для оттиска печати лица, составившего карту (план) объекта землеустройства*

**КАРТА (ПЛАН)**

граница муниципального образования городской округ ЗАТО г. Радужный Владимирской области

**План границ объекта землеустройства**

Лист 43

Подпись \_\_\_\_\_

Дата « \_\_\_\_ » \_\_\_\_\_ г.

*Место для оттиска печати лица, составившего карту (план) объекта землеустройства*

**КАРТА (ПЛАН)**

граница муниципального образования городской округ ЗАТО г. Радужный Владимирской области

**План границ объекта землеустройства**

Лист 44

н176

Подпись \_\_\_\_\_

Дата « \_\_\_\_ » \_\_\_\_\_ г.

*Место для оттиска печати лица, составившего карту (план) объекта землеустройства*

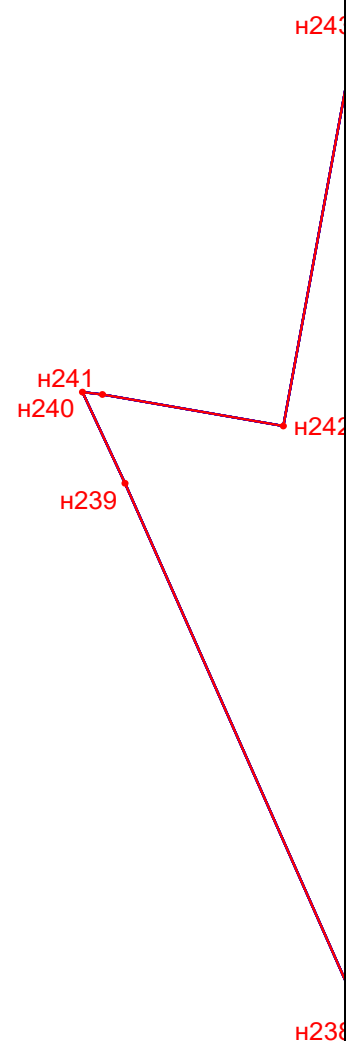


**КАРТА (ПЛАН)**

граница муниципального образования городской округ ЗАТО г. Радужный Владимирской области

**План границ объекта землеустройства**

Лист 45



Подпись \_\_\_\_\_

Дата « \_\_\_\_ » \_\_\_\_\_ г.

*Место для оттиска печати лица, составившего карту (план) объекта землеустройства*

**КАРТА (ПЛАН)**

граница муниципального образования городской округ ЗАТО г. Радужный Владимирской области

**План границ объекта землеустройства**

Лист 46

н237

н236

н235

Подпись \_\_\_\_\_

Дата « \_\_\_\_ » \_\_\_\_\_ г.

*Место для оттиска печати лица, составившего карту (план) объекта землеустройства*

**КАРТА (ПЛАН)**

граница муниципального образования городской округ ЗАТО г. Радужный Владимирской области

**План границ объекта землеустройства**

Лист 47



н244

Подпись \_\_\_\_\_

Дата « \_\_\_\_ » \_\_\_\_\_ г.

*Место для оттиска печати лица, составившего карту (план) объекта землеустройства*

**КАРТА (ПЛАН)**

граница муниципального образования городской округ ЗАТО г. Радужный Владимирской области

**План границ объекта землеустройства**

Лист 48

н177

н178

н179

Подпись \_\_\_\_\_

Дата « \_\_\_\_ » \_\_\_\_\_ г.

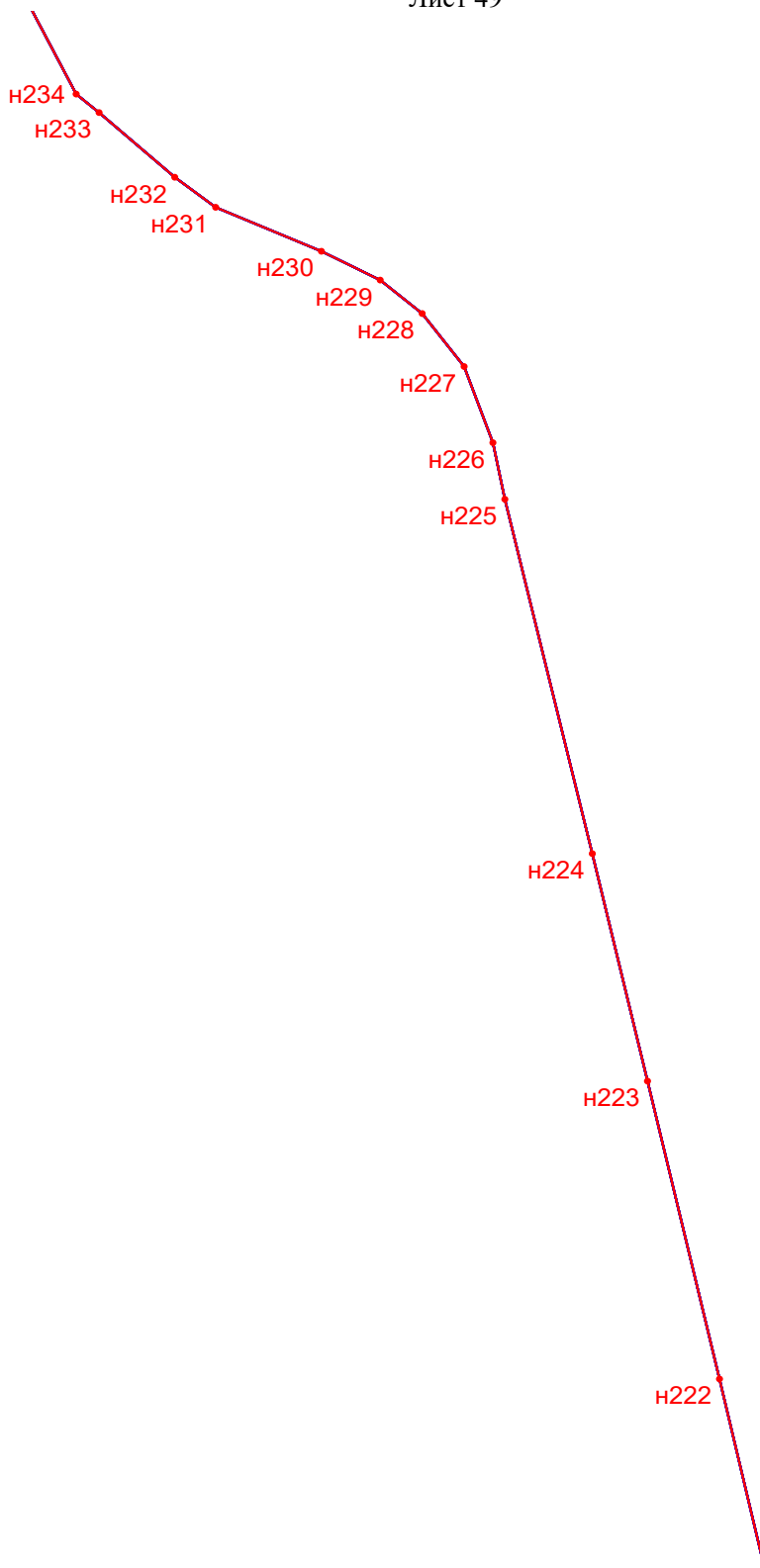
*Место для оттиска печати лица, составившего карту (план) объекта землеустройства*

**КАРТА (ПЛАН)**

граница муниципального образования городской округ ЗАТО г. Радужный Владимирской области

**План границ объекта землеустройства**

Лист 49



Подпись \_\_\_\_\_

Дата « \_\_\_\_ » \_\_\_\_\_ г.


*Место для оттиска печати лица, составившего карту (план) объекта землеустройства*

**КАРТА (ПЛАН)**

граница муниципального образования городской округ ЗАТО г. Радужный Владимирской области

**План границ объекта землеустройства**

Лист 50



Подпись \_\_\_\_\_

Дата « \_\_\_\_ » \_\_\_\_\_ г.

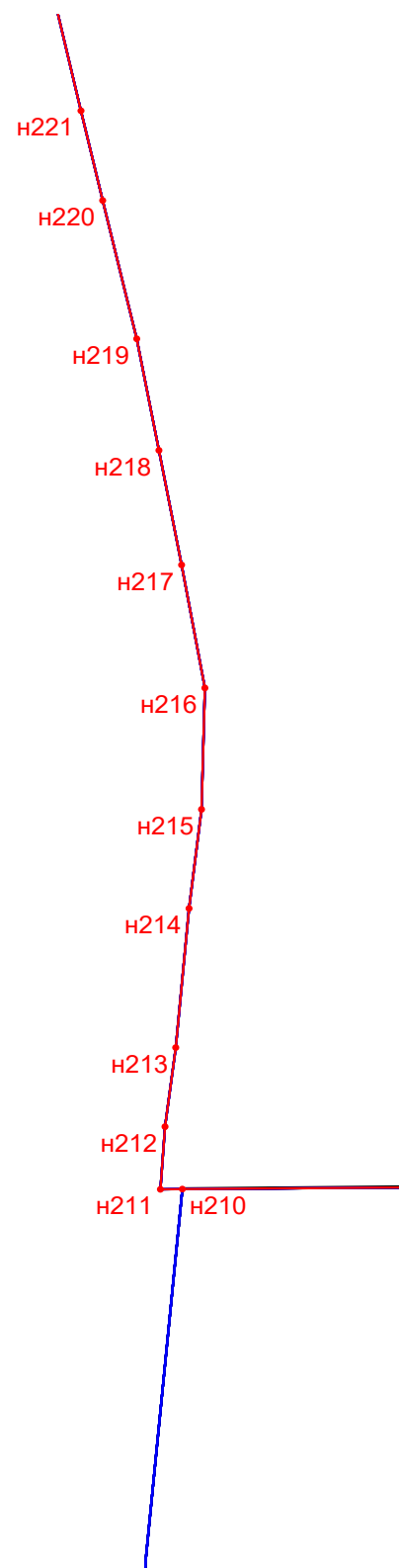
*Место для оттиска печати лица, составившего карту (план) объекта землеустройства*

**КАРТА (ПЛАН)**

граница муниципального образования городской округ ЗАТО г. Радужный Владимирской области

**План границ объекта землеустройства**

Лист 51



Подпись \_\_\_\_\_

Дата « \_\_\_\_ » \_\_\_\_\_ г.


*Место для оттиска печати лица, составившего карту (план) объекта землеустройства*

**КАРТА (ПЛАН)**

граница муниципального образования городской округ ЗАТО г. Радужный Владимирской области

**План границ объекта землеустройства**

Лист 52



Подпись \_\_\_\_\_

Дата « \_\_\_\_ » \_\_\_\_\_ г.

*Место для оттиска печати лица, составившего карту (план) объекта землеустройства*

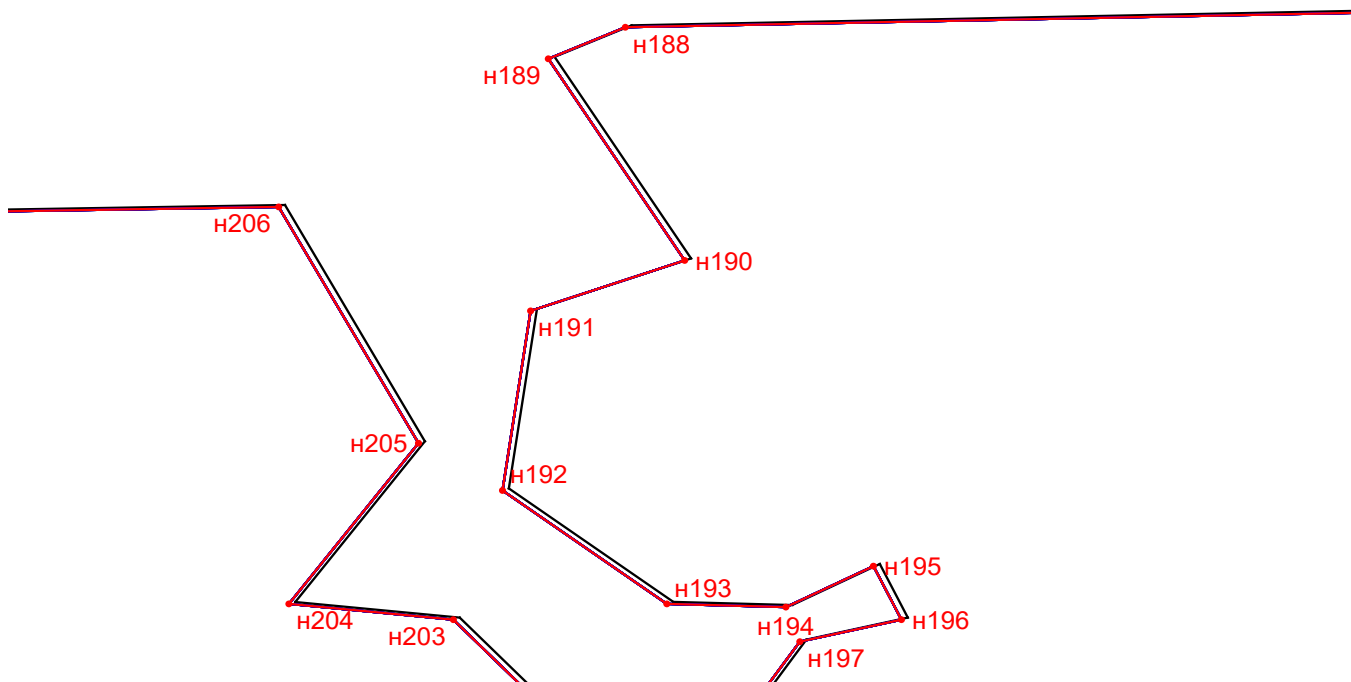


**КАРТА (ПЛАН)**

граница муниципального образования городской округ ЗАТО г. Радужный Владимирской области

**План границ объекта землеустройства**

Лист 53



Подпись \_\_\_\_\_

Дата « \_\_\_\_ » \_\_\_\_\_ г.

*Место для оттиска печати лица, составившего карту (план) объекта землеустройства*

**КАРТА (ПЛАН)**

граница муниципального образования городской округ ЗАТО г. Радужный Владимирской области

**План границ объекта землеустройства**

Лист 54

н187

Подпись \_\_\_\_\_

Дата « \_\_\_\_ » \_\_\_\_\_ г.

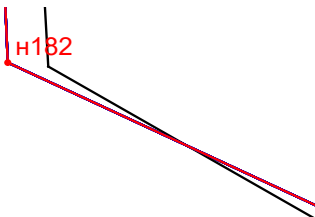
*Место для оттиска печати лица, составившего карту (план) объекта землеустройства*

**КАРТА (ПЛАН)**

граница муниципального образования городской округ ЗАТО г. Радужный Владимирской области

**План границ объекта землеустройства**

Лист 55



n186

n185

Подпись \_\_\_\_\_

Дата « \_\_\_\_ » \_\_\_\_\_ г.

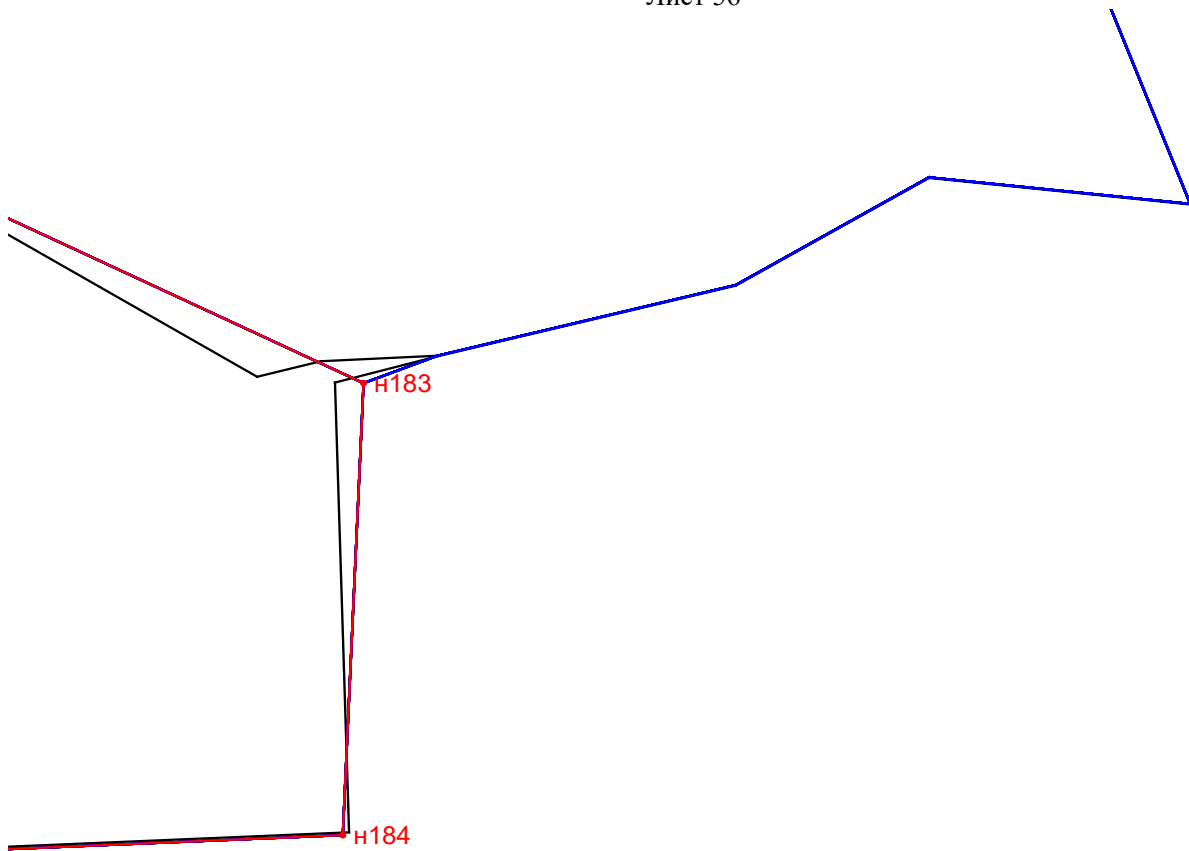
*Место для оттиска печати лица, составившего карту (план) объекта землеустройства*

**КАРТА (ПЛАН)**

граница муниципального образования городской округ ЗАТО г. Радужный Владимирской области

**План границ объекта землеустройства**

Лист 56



Подпись \_\_\_\_\_

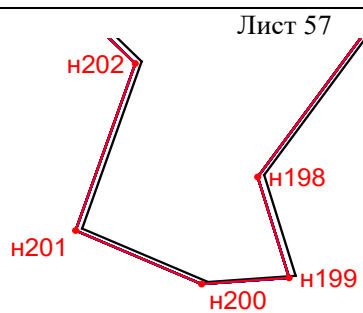
Дата « \_\_\_\_ » \_\_\_\_\_ г.

*Место для оттиска печати лица, составившего карту (план) объекта землеустройства*

**КАРТА (ПЛАН)**

граница муниципального образования городской округ ЗАТО г. Радужный Владимирской области

**План границ объекта землеустройства**



Подпись \_\_\_\_\_

Дата « \_\_\_\_ » \_\_\_\_\_ г.

*Место для оттиска печати лица, составившего карту (план) объекта землеустройства*