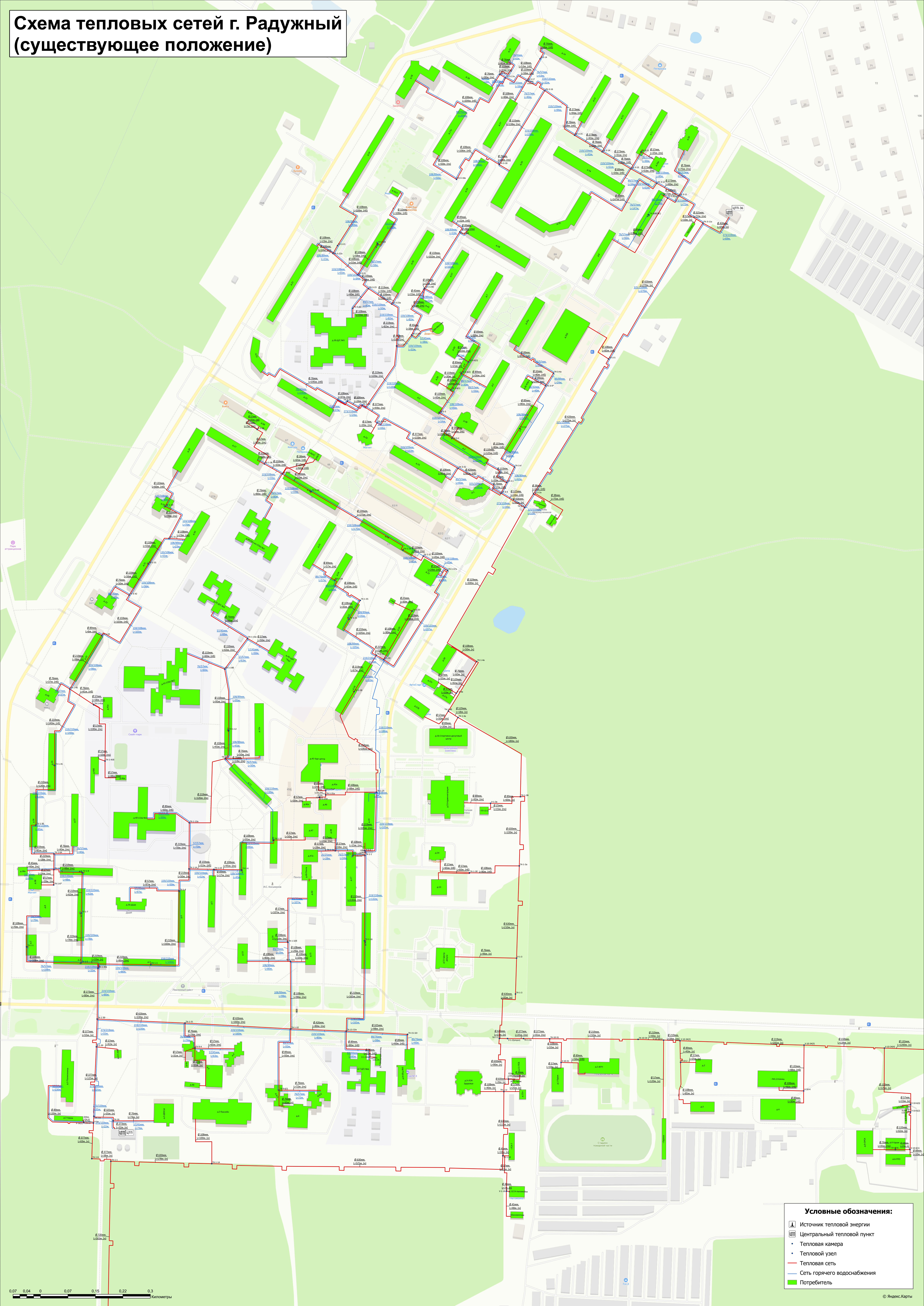









# Схема тепловых сетей г. Радужный (существующее положение)



**Условные обозначения:**

-  Источник тепловой энергии
-  Центральный тепловой пункт
-  Тепловая камера
-  Тепловой узел
-  Тепловая сеть
-  Сеть горячего водоснабжения
-  Потребитель

0 0.07 0.15 0.22 0.3  
Километры